ОБЩИНСКИ СЪВЕТ – ГР.РОМАН,ОБЛ.ВРАЦА
гр.Роман, бул. "Христо Ботев" № 136, тел. 09123/ 20- 62, факс:09123/23-49,
email:osroman@dbv.bg

ОБЩИНСКИ СЪВЕТ
гр. РОМАН
Регистрационен индекс и дата
ИЗХ. №. 161 / 31.10.2022

ДО

ОБЛАСТЕН УПРАВИТЕЛ НА ОБЛАСТ ВРАЦА

Относно: Сесия на ОбС – Роман на 07.11.2022г.

УВАЖАЕМИ Г-Н ОБЛАСТЕН УПРАВИТЕЛ,

На основание чл.43, ал.6 от Правилника за организацията и дейността на Общински съвет – Роман, неговите комисии и взаимодействието му с общинска администрация приложено Ви изпращам:

1. Покана за уведомяване на общинските съветници за заседание на общински съвет на 07.11.2022г.;
2. Дневен ред на предстоящото заседание;
3. Материали.

С уважение,

ИВАН АЛЕКСИЕВ

Председател на ОбС – Роман

ОБЩИНСКИ СЪВЕТ – ГР.РОМАН,ОБЛ.ВРАЦА
гр. Роман, бул. "Христо Ботев" № 136, тел. 09123/ 20- 62, факс:09123/23-49, email:osroman@abv.bg

П О К А Н А

ДО
ОБЩИНСКИТЕ СЪВЕТНИЦИ НА ОбС – РОМАН,
КМЕТА НА ОБЩИНА РОМАН,
КМЕТОВЕТЕ НА КМЕТСТВА В ОБЩИНА РОМАН,
КМЕТСКИТЕ НАМЕСТНИЦИ В ОБЩИНА РОМАН



УВАЖАЕМИ ГОСПОЖИ И ГОСПОДА,

На основание чл.23,ал.4,т.1 от ЗМСМА и чл.16, ал1, т.1 от Правилника за организацията и дейността на Общински съвет – Роман, неговите комисии и взаимодействието му с общинската администрация

Общинския съвет на заседание на **07.11.2022** година от 13^{30} часа в зала **№222** на Община Роман при следния

ДНЕВЕН РЕД:

1.Питания към Кмета на Община Роман.

2.Докладна записка от Валери Ролански – Кмет на Община Роман относно: Предложение към Община Роман за закупуване на недвижим имот.

3.Докладна записка от Валери Ролански – Кмет на Община Роман относно: Даване на съгласие за предоставяне под наем на проектираните в плана за земеразделяне полски пътища, включени в масиви за ползване за стопанската 2022/2023 г. и определяне на цена за ползването им.

4.Докладна записка от Валери Ролански – Кмет на Община Роман относно: Задание за допускане и направа на Подробен устройствен план-План за застрояване (ПУП-ПЗ) за промяна на предназначението на ПИ 62997.92.5 по Кадастралната карта на гр.Роман с вх.№2600-290/14.10.2022год. от „ЕЛИДОС" ООД.

5.Докладна записка от Валери Ролански – Кмет на Община Роман относно: Кандидатстване на Община Роман за безвъзмездна финансова помощ по Програма за развитие ва селските райони за периода 2014-2020г.

6.Докладна записка от Валери Ролански – Кмет на Община Роман относно: Изплащане на допълнителния възнаграждения на кметовете на кметства и кметските наместници в Община Роман за постигнати резултати за третото тримесечие на 2022г.

7.Докладна записка от Валери Ролански – Кмет на Община Роман относно: Предложение за промени в бюджета и вътрешни компенсирани промени в списъка на капиталовите разходи за 2022 година на община Роман.

8.Докладна записка от Валери Ролански – Кмет на Община Роман относно: Задание за допускане и направа на ПУП-ПЗ за промяна на предназначението на ПИ 77493.65.14 по Кадастралната карта на с.Хубавене с вх.№2600-324/28.10.2022год. от „ПИ ЕС КОНТРАКТ"ЕООД.

9.Докладна записка от Валери Ролански – Кмет на Община Роман относно: Покана за свикване на извънредно общо събрание на съдружниците на „В и К" ООД, гр.Враца.

Допълнителни материалите към т.3 от дневния ред се намират в стая №310

На основание чл.43, ал.4, ал.5, [illegible] ал.7 от Правилника за организацията и дейността на Общински съвет – Роман, негов[illegible]ци и взаимодействието му с общинска администрация поканата да се изпрати на Общинските съветни[illegible]бщина Роман, кметовете на кметства, кметските наместници, да се публикува на интер[illegible]а община Роман и да се изпрати на Областния Управител на област Враца 7/седем/ дни пр[illegible]

Иван Алексиев
Председател на Общински съвет – Роман

ОБЩИНСКИ СЪВЕТ – ГР.РОМАН,ОБЛ.ВРАЦА
гр. Роман, бул. "Христо Ботев" № 136, тел. 09123/ 20- 62, факс:09123/23-49,
email:osroman@abv.bg

ПРОЕКТ ЗА ДНЕВЕН РЕД

УВАЖАЕМИ ГОСПОЖИ И ГОСПОДА,

На основание чл.23,ал.4,т.1 от ЗМСМА и чл.16, ал1, т.1 от Правилника за организацията и дейността на Общински съвет – Роман, неговите комисии и взаимодействието му с общинската администрация.

СВИКВАМ:

Общинския съвет на заседание на **07.11.2022** година от 13:30 часа в зала №222 на Община Роман при следния

ОБЩИНСКИ СЪВЕТ
гр. РОМАН
Регистрационен индекс и дата
ОбС-№3161/31.10.2022

ДНЕВЕН РЕД:

1.Питания към Кмета на Община Роман.

2.Докладна записка от Валери Ролански – Кмет на Община Роман относно: Предложение към Община Роман за закупуване на недвижим имот.

3.Докладна записка от Валери Ролански – Кмет на Община Роман относно: Даване на съгласие за предоставяне под наем на проектираните в плана за земеразделяне полски пътища, включени в масиви за ползване за стопанската 2022/2023 г. и определяне на цена за ползването им.

4.Докладна записка от Валери Ролански – Кмет на Община Роман относно: Задание за допускане и направа на Подробен устройствен план-План за застрояване (ПУП-ПЗ) за промяна на предназначението на ПИ 62997.92.5 по Кадастралната карта на гр.Роман с вх.№2600-290/14.10.2022год. от „ЕЛИДОС" ООД.

5.Докладна записка от Валери Ролански – Кмет на Община Роман относно: Кандидатстване на Община Роман за безвъзмездна финансова помощ по Програма за развитие ва селските райони за периода 2014-2020г.

6.Докладна записка от Валери Ролански – Кмет на Община Роман относно: Изплащане на допълнителния възнаграждения на кметовете на кметства и кметските наместници в Община Роман за постигнати резултати за третото тримесечие на 2022г.

7.Докладна записка от Валери Ролански – Кмет на Община Роман относно: Предложение за промени в бюджета и вътрешни компенсирани промени в списъка на капиталовите разходи за 2022 година на община Роман.

8.Докладна записка от Валери Ролански – Кмет на Община Роман относно: Задание за допускане и направа на ПУП-ПЗ за промяна на предназначението на ПИ 77493.65.14 по Кадастралната карта на с.Хубавене с вх.№2600-324/28.10.2022год. от „ПИ ЕС КОНТРАКТ"ЕООД.

9.Докладна записка от Валери Ролански – Кмет на Община Роман относно: Покана за свикване на извънредно общо събрание на съдружниците на „В и К" ООД, гр.Враца.

Допълнителни материалите към т.3 от дневния ред се намират в стая №310

На основание чл.43, ал.4, ал.5, ал.6 и ал.7 от Правилника за организацията и дейността на Общински съвет – Роман, неговите комисии и взаимодействието му с общинска администрация поканата да се изпрати на Общинските съветници, кмета на община Роман, кметовете на кметства, кметските наместници, да се публикува на инте[illegible]ата на община Роман и да се изпрати на Областния Управител на област Враца 7/седем/ дни преди

Иван Алексиев
Председател на Общински съвет – Роман

ОБЩИНСКИ СЪВЕТ – ГР.РОМАН,ОБЛ.ВРАЦА
гр. Роман, бул. "Христо Ботев" № 136, тел. 09123/ 20- 62, факс:09123/23-49,
email:osroman@abv.bg

ДО
ПРЕДСЕДАТЕЛИТЕ И ЧЛЕНОВЕТЕ НА
ПОСТОЯННИ КОМИСИИ

ОБЩИНСКИ СЪВЕТ
гр. РОМАН
Регистрационен индекс и дата
ВХ. № 161 / 31.10.2022

УВАЖАЕМИ ОБЩИНСКИ СЪВЕТНИЦИ,

На основание чл.25, т.4 от ЗМСМА, чл.41, ал.1 от Правилник за организацията и дейността на Общински съвет – Роман, неговите комисии и взаимодействието му с общинската администрация заседание на постоянните комисии във връзка с обсъждане материалите за редовното заседание на Общински съвет –Роман, на **07.11.2022г. от 13^{30}ч.,** както следва:

№	Водеща комисия	Точки от дневния ред	Заседание	
			Дата	Час
1.	Постоянна комисия по Бюджет, финанси, общинска собственост и евро проекти	т.2, т.3, т.4, т.5, т.6,т.7,т.8,т.9	07.11.2022	13^{00}

С уважение,
ИВАН АЛЕКСИЕВ
Председател на Общински съвет – Роман

РЕПУБЛИКА БЪЛГАРИЯ
Община Роман

Класификация на информацията:
ниво 0, TLP-WHITE

ДО

ПРЕДСЕДАТЕЛЯ

НА ОБЩИНСКИ СЪВЕТ РОМАН

ОБЩИНА РОМАН
Регистрационен индекс и дата
0800-104/20.10.2022

ОБЩИНСКИ СЪВЕТ
гр. РОМАН
Регистрационен индекс и дата
Вх.№ 153/20.10.2022

Д О К Л А Д Н А З А П И С К А

от

Валери Ролански – Кмет на Община Роман

Относно: Предложение към Община Роман за закупуване на недвижим имот

УВАЖАЕМИ ГОСПОДИН ПРЕДСЕДАТЕЛ,

УВАЖАЕМИ ДАМИ И ГОСПОДА ОБЩИНСКИ СЪВЕТНИЦИ,

В Община Роман е постъпило Предложение с вх.№ 9400-1677/28.09.2022 г. от Тошка ацарска от с.Караш, към Община Роман за закупуване на полумасивна жилищна сграда на два етажа построена върху общински урегулиран поземлен имот (УПИ) VII с пл.№ 283 от кв.27 с площ от 380 кв.м по плана на с.Караш, Община Роман или същата да бъде продадена на трето лице.

МОТИВИ: Предложението е с оглед разпоредбата на чл.33 от Закона за собствеността. Съгласно текста на чл.33 от ЗС – *„Съсобственикът може да продаде своята част от недвижимия имот на трето лице само след като представи пред нотариуса писмени доказателства, че е предложил на другите съсобственици да купят тази част при същите условия и декларира писмено пред него, че никой от тях не е приел това предложение“.*

Предвид гореизложеното предлагам Общински съвет – Роман да обсъди и приеме следното

РЕШЕНИЕ:

3130 Роман, бул. Христо Ботев № 132-136
тел.: 09123/20 64, факс: 09123/2349
e-mail: roman@roman.bg
web: www.roman.bg

На основание чл.21, ал.1, т.8 от ЗМСМА, във връзка с чл.8, ал.1 от ЗОС, чл.66, ал.1 във връзка с чл.33 от Закона за собствеността, Общински съвет – Роман

РЕШИ:

1. Отказва предложението на Тошка [illegible]ацарска от с.Караш за закупуване на полумасивна жилищна сграда на два етажа в с.Караш, Община Роман, ид.ч. от УПИ VII с пл.№ 283 от кв.27 с площ от 380 кв.м по плана на с.Караш, Община Роман при граници: улица от две страни, УПИ VI, с пл.№ 282 и УПИ VIII с пл.№ 284.
2. Възлага на Кмета на общината да уведоми Тошка [illegible]арска от с.Караш за приетото решение.

Приложения:

1. Заявление с вх.№ 9400-1677/28.09.2022 г.
2. Копие от [illegible] г.
3. Копие от скица на имота.

ВАЛЕРИ РОЛАНСКИ

Кмет на Община Роман

3130 Роман, бул. Христо Ботев № 132-136
тел.: 09123/20 64, факс: 09123/2349
e-mail: roman@roman.bg
web: www.roman.bg

ж. В. Димова
28.09.22

ОБЩИНА РОМАН
Регистрационен индекс и дата
9400-1677 | 28.09.2022г.

До Кмета на община Роман
бул. Христо Ботев № 132-136
гр. Роман обл. Враца

МОЛБА

от

Тошка Кацарска - 4804201910
с. Караш „В. Левски" 67
собственик на сграда в УПИ-VII кв. 27
пл. № 283
тел. Л

Уважаеми г-н кмете,
Във връзка със съсобственост между община Роман като собственик на УПИ-VII кв. 27
пл. № 283

по плана на с. Караш, общ. Роман, и мен като собственик на жилищната сграда в същия имот, моля за становище на община Роман дали желае да закупи сградата или няма възражения същата да бъде продадена на трети лица.

Прилагам:
- копие от нотариален акт том II дело 597/1991 год. на Пенка Мездренски районен съд.
- копие от скица - УПИ-VII кв. 27 пл. № 283 с. Караш

Моля отговорът да бъде изпратен по пощата на посочения по-горе адрес, а при невъзможност да ми бъде предоставен на ръка.-

Подпис

гр. Роман
28.09.2022

ОБЩИНА РОМАН
град РОМАН
област ВРАЦА

Шифър на процедурата : .....
Населено място, квартал : с. Караш кв. 27
Урегулиран Поземлен Имот / УПИ / : VII пл. № 283

С К И Ц А № 189
М 1:1000

На недвижим имот УПИ № VII квартал № 27 , пл.№ 283 , по Кадастрален и регулационен план на с. Караш , одобрен със Заповед № 22/ 06.02.1998 г.на, Кмета на община Роман находящ се на административен адрес :с. Караш
при граници и съседи:

1. Кв.№ 27 УПИ № VIII , пл.№ 284- жилищно предназначение – [illegible]
2. Кв.№ 27 УПИ № VI , пл.№ 282 –жилищно предназначение – [illegible]
3. Улица от две страни – предназначение – за движение и транспорт – ПОС

Имотът е с жилищно предназначение, с площ 380 кв.м.(измерена графично) и е собственост на :
ТОШКА [illegible] КАЦАРСКА – Н.а. № 159 , т.I , д.№ 597 /1991г.
ОБЩИНА РОМАН – земя – АОС № 727 / 15.08.2000г.

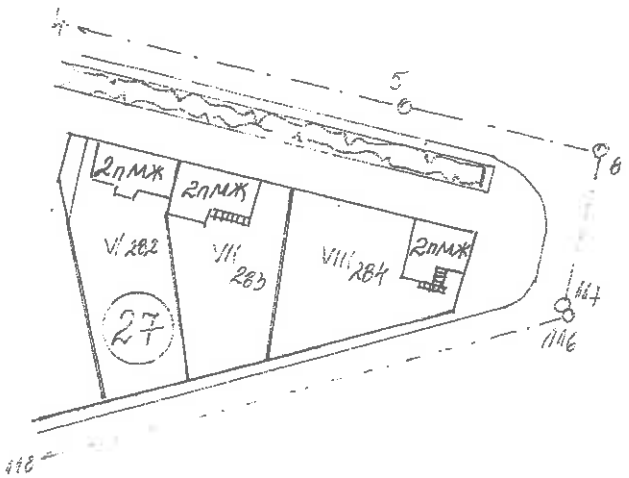

Копи: ..... Проверил [illegible] Заверил:.....
/ Весела Христова [illegible] и НС "/ /Крас[illegible] и Г"/ / инж. Хачик [illegible] "ТСУиКС "/
Дата на издаване : 22. 07. 2020 г. Таксата от 15.00 лв. е платена с квитанция № 06422 / 21. 07. [illegible]



НОТАРИАЛЕН АКТ

изготвен съгласно чл. 56 от ЗОС

РЕПУБЛИКА БЪЛГАРИЯ

Вписан на 21.06.2005 г.
№ 135 том VI Д. № 1180
Отр. ...
Д. № 1435
Вписан по описвания ...

МИНИСТЕРСТВО НА ФИНАНСИТЕ
ОБЩИНСКА АДМИНИСТРАЦИЯ
ОДОБРЯВАМ:
(Кмет на община): /Вълчо Маринов
(име, презиме, подпис и печат)

регистър .....
картотека .....
досие (РЗ) .....

АКТ № 727

ЗА ОБЩИНСКА СОБСТВЕНОСТ

частна

(ПУБЛИЧНА, ЧАСТНА)

на недвижим имот, находящ се в .....

ул. кв.27, парцел седми, пл.№ 283

1. ДАТА и МЯСТО на съставяне на акта:	гр.Роман 15.08.00 г.
2. На какво ОСНОВАНИЕ и на коя ДАТА имотът е станал общински:	З-д № 181/18.07.00 г.на Обл.управител-Враца
3. ВИД И ОПИСАНИЕ НА ИМОТА - характер; (къща, апартамент, дворно място, п-л и др.); - размер: (целият имот или ид.ч. е одържавен); (обща площ - застр., незастр.) (площ в кв.м., етажност, конструкция, година на построяване);	жил.парцел от 350 кв.м
4. БИВШ СОБСТВЕНИК НА ИМОТА (име, адрес):	общината
5. СЪСОБСТВЕНИЦИ (име, адрес):	ОПС Тошка Чацарска
6. № и ДАТА на СЪСТАВЕНИ ПО-РАНО АКТОВЕ:	
7. МЕСТОНАХОЖДЕНИЕ НА ИМОТА: (гр., район, кв., парцел, пл. №, местност, ж.к., ул. №, бл., вх., ап. ет.)	с.Караш
8. ГРАНИЦИ на целия имот (съседи) и на сервизните помещения (тавани, мазета):	
9. ЦЕНА НА ИМОТА:	

10. От кого се СТОПАНИСВА и УПРАВЛЯВА имота: .....

.....

- основание .....

(заповед №, дата)

11. ОТСТЪПЕНО ПРАВО НА ПОЛЗВАНЕ: .....

.....

- основание (заповед №, дата): .....

- за срок от ..... до .....

- вид .....

(възмездно, безвъзмездно, концесии)

12. ОТСТЪПЕНО ПРАВО НА СТРОЕЖ за: .....

.....З-д № 471/21.12.1989 г. на кмета на общината.....

- на кое лице .....

- основание (заповед №, дата) .....

- вид (възмездно, безвъзмездно) .....

13. ОТСТЪПЕНО ПРАВО НА НАДСТРОЯВАНЕ И ПРИСТРОЯВАНЕ

- на кого .....

- основание (заповед №, дата) .....

14. ИЗВЪРШЕНИ РАЗПОРЕДИТЕЛНИ ДЕЙСТВИЯ с имота:

.....

(замяна, продажба, делба и др.)

.....

..... на основание .....

(заповед №, дата)

.....

15. ИМОТЪТ Е ВКЛЮЧЕН В КАПИТАЛА НА ТЪРГОВСКО ДРУЖЕСТВО .....

..... на основание .....

.....

16. АКТОСЪСТАВИТЕЛ (трите имена и длъжност):

.....инж. В. Димова - Гл. експерт "УС" в ОбА - Роман.....

(подпис)

17. ЗАБЕЛЕЖКА:

ОБЩИНА КМЕТ РОМАН

Вдрно с оригинала

РЕПУБЛИКА БЪЛГАРИЯ
Община Роман

Класификация на информацията:
ниво 0, TLP-WHITE

ДО

ПРЕДСЕДАТЕЛЯ

НА ОБЩИНСКИ СЪВЕТ РОМАН

ОБЩИНА РОМАН
Регистрационен индекс и дата
0800-105 | 20.10.2022г

ДОКЛАДНА ЗАПИСКА

от

ОБЩИНСКИ СЪВЕТ
гр. РОМАН
Регистрационен индекс и дата
№ 154 | 20.10.2022г

Валери Ролански

- Кмет на Община Роман

ОТНОСНО: Даване на съгласие за предоставяне под наем на проектираните в плана за земеразделяне полски пътища, включени в масиви за ползване за стопанската 2022/2023 г. и определяне на цена за ползването им

УВАЖАЕМИ ГОСПОДИН ПРЕДСЕДАТЕЛ,

УВАЖАЕМИ ДАМИ И ГОСПОДА ОБЩИНСКИ СЪВЕТНИЦИ,

На основание чл.37в, ал.1 от Закона за собствеността и ползване на земеделските земи по споразумение между собствениците и ползвателите в едно землище с цел комасирана обработка, се създават масиви за ползване на земеделски земи. Сключеното споразумение за разпределение на масивите за ползване се одобрява до 01.10.2022 г. със Заповед на Директора на ОД "Земеделие". Въз основа на влезлите в сила заповеди, обявени на страницата на ОД "Земеделие"-Враца и на основание чл.37в, ал.16 от ЗСПЗЗ, Директорът на ОД "Земеделие"-Враца е отправил искане с вх.№ 2400-254/11.10.2022 г. за предоставяне под наем за стопанска 2022/2023 г. на полски пътища

3130 Роман, бул. Христо Ботев № 132-136
тел.: 09123/20 64, факс: 09123/2349
e-mail: roman@roman.bg
web: www.roman.bg

и напоителни канали, включени в масивите за ползване по чл.37в, ал.4 от ЗСПЗЗ за землищата на територията на общината, на цена в размер на средното рентно плащане за съответното землище.

Чл.37в, ал.16 от ЗСПЗЗ дава възможност за предоставяне на полските пътища, които не са необходими за осигуряване на пътен достъп през съответната стопанска година по два начина.

Единият е Общински съвет да не се произнесе в указания законов едномесечен срок, след което полските пътища се предоставят със заповед на Директора на ОДЗ-Враца, по цена в размер на средното рентно плащане, определено за съответното землище.

При вторият, Общинският съвет, в качеството си на компетентен орган, на основание чл.14, ал.8 от Закона за общинската собственост, определя цена и се произнася с решение в едномесечен срок от подаване на искането. В седем дневен срок от влизане в сила на решението, кметът издава заповед, която се публикува на интернет страницата на общината. В едномесечен срок от издаване на заповедта ползвателите внасят по банкова сметка на общината сумата за определените за ползване полски пътища и сключват договори за съответната стопанска година с кмета на общината.

Включените в масивите за земеделско ползване, общински полски пътища се използват за отглеждане на едногодишни земеделски култури, т.е. те реално се използват като обработваеми земеделски земи. По този начин те престават да служат за общо ползване и изцяло изгубват транспортната си функция. В този смисъл, общинските полски пътища следва да се предоставят на лицата, участници в споразуменията за създаване на масиви за ползване на земеделски земи на цени, близки на цените на отдаване под наем на останалите земеделски земи от Общинския поземлен фонд и балансиращи както на ползвателите, така и на Община Роман интереси.

Съгласно чл.37в, ал.17 от ЗСПЗЗ, ползвателят, на който се предоставят полските пътища, осигурява достъп до имотите, декларирани и заявени за ползване в реални граници през следващата стопанска година.

Предвид гореизложеното предлагам Общински съвет - Роман, да обсъди и приеме следното

Р Е Ш Е Н И Е:

3130 Роман, бул. Христо Ботев № 132-136
тел.: 09123/20 64, факс: 09123/2349
e-mail: roman@roman.bg
web: www.roman.bg

1.На основание чл.21, ал.1, т.8 от ЗМСМА във връзка с чл.27, ал.4 и ал.5 от ЗМСМА. чл. 37в, ал.16 и ал.17 от ЗСПЗЗ и чл.14, ал.8 от ЗОС, дава съгласие да бъдат предоставени за ползване за стопанската 2022/2023 г. и сключени договори за наем, за имоти – полски пътища, попадащи в масивите за ползване на земеделските земи в землищата на Община Роман, на лицата ползващи съответните масиви, съгласно регистри, представляващи неразделна част от настоящото решение.

2. Определя размер на наемната цена за предоставяне на имоти – полски пътища по землища, както следва:

- с.Долна Бешовица – 20,00 лв./дка
- с.Камено поле – 21,00 лв./дка
- с.Караш – 14,00 лв./дка
- с.Кунино – 28,00 лв./дка
- с.Курново – 20,00 лв./дка
- с.Марково равнище – 14,00 лв./дка
- с.Радовене – 29,00 лв./дка
- гр.Роман – 27,00 лв./дка
- с.Синьо бърдо – 20,00 лв./дка
- с.Средни рът – 14,00 лв./дка
- с.Стояновци – 20,00 лв./дка
- с.Струпец – 20,00 лв./дка
- с.Хубавене – 20,00 лв./дка

3. Дължимата сума, като плащане за тяхното обработване, следва да се внесат по сметка BG89STSA93008490020100, банков код STSABGSF, код за вид плащане 444200 в Банка "ДСК" ЕАД.

4. В договорите за наем на имотите-полски пътища да бъде вменено задължение на ползвателите, на които са предоставени полските пътища в масива, да осигурят достъп

3130 Роман, бул. Христо Ботев № 132-136
тел.: 09123/20 64, факс: 09123/2349
e-mail: roman@roman.bg
web: www.roman.bg

до имотите, декларирани и заявени за ползване в реални граници през следващата стопанска година, съгласно нормата на чл.37в, ал.17 от ЗСПЗЗ.

Приложение:

1. Искане с вх.№ 2400-254/11.10.2022 г.
2. Заявления от ползвателите на площ от имота в масива за ползване.
3. Протокол № 1 от 24.01.2022 г. за изчислени стойности на средно годишно рентно плащане за землищата в Община Роман.

ВАЛЕРИ РОЛАНСКИ

Кмет на Община Роман

3130 Роман, бул. Христо Ботев № 132-136
тел.: 09123/20 64, факс: 09123/2349
e-mail: roman@roman.bg
web: www.roman.bg

ОБЩИНА РОМАН
Регистрационен индекс и дата
2400-254 | 11.10.2022г.

РЕПУБЛИКА БЪЛГАРИЯ
Министерство на земеделието
Областна дирекция "Земеделие"-Враца

ДО
ПРЕДСЕДАТЕЛЯ
НА ОБЩИНСКИ СЪВЕТ
ОБЩИНА РОМАН

„ЗЕМЕДЕЛИЕ"
...3000 бул. „Хр. Ботев" №78
ПК - 246
Регистрационен индекс №
ПО-09-2848
Дата: 11.10.2022г.

ИСКАНЕ

от инж. Слави Димитров – Директор на Областна дирекция „Земеделие" - Враца

УВАЖАЕМИ ГОСПОДИН/УВАЖАЕМА ГОСПОЖО ПРЕДСЕДАТЕЛ,

В изпълнение на разпоредбите на чл. 75б, ал.2 от Правилника за прилагане на Закона за собствеността и ползването на земеделските земи /ППЗСПЗЗ/ отправям настоящето искане за предоставяне на имотите - полски пътища, включени в заповедите по 37в, ал.4 от Закона за собствеността и ползването на земеделските земи /ЗСПЗЗ/ за разпределяне на масивите за ползване в землищата на Община Роман, за ползване по реда на чл.37в, ал.16 от ЗСПЗЗ, по цена в размер на средното годишно рентно плащане за съответните землища.

Чл. 37в, ал.16 от ЗСПЗЗ определя едномесечен срок за произнасянето на общинския съвет по внесеното искане.

Съгласно чл. 75б, ал.5 от ППЗСПЗЗ ползвателите на предоставените по реда на чл.37в, ал.16 от ЗСПЗЗ имоти могат да кандидатстват за подпомагане по реда на Закона за подпомагане на земеделските производители.

Приложение:

1. Справка за средно рентно плащане за стопанската 2022-2023 година може да видите на https://www.mzh.government.bg/odz-vratza/bg/Polzvane.aspx;
2. Сканирани заявления по чл.37в, ал.16 от ЗСПЗЗ, подадени от ползвателите на полски пътища в Община Роман.

Слави Димитров (Директор)
11.10.2022г. 14:21ч.
ОДЗ-Враца

„ВЯРНО С ЕЛЕКТРОННО ПОДПИСАНИЯ ОРИГИНАЛ"

Областна дирекция "ЗЕМЕДЕЛИЕ" МИНИСТЕРСТВО НА ЗЕМЕДЕЛИЕТО ВРАЦА

Електронният подпис се намира в отделен файл с название signature.txt.p7s

П Р О Т О К О Л
№1/24.01.2022

За изчислените стойности на средно годишно рентно плащане за всяко землище, по общини и начин на трайно ползване на територията на Област Враца

Днес 24.01.2022г. в 10,30 часа в административната сграда на Областна дирекция „Земеделие" –Враца се проведе заседание на комисия, назначена със Заповед №1/04.01.22г. на Директора на ОД „Земеделие"- Враца и на основание предоставена от съответните общински служби по земеделие информация за вписаните в служба по вписвания и регистрирани в ОСЗ действащи договори за предходната 2021 година, за ползване на земеделски имоти за землищата по общини и НТП:

Председател:
инж.Ваня Бориславова – Главен директор ГД „Аграрно развитие" при ОД „Земеделие"-гр. Враца;

Членове:
1. **инж.Нели Тодорова** - Младши експерт Д"АПФСДЧР" при ОД"Земеделие" - гр.Враца
2. **Цветомила Димитрова** Юрисконсулт при ОД "Земеделие"- гр.Враца;
3. **инж.Надежда Илиева** - Началник общинска служба по земеделие - гр.Б.Слатина;
4. **Лидия Василева** – и.д.Началник общинска служба по земеделие - гр. Враца;
5. **Петьо Мазнев** - Началник общинска служба по земеделие - гр. Мездра;
6. **инж.Гълъбинка Христова** – Началник общинска служба по земеделие - гр.Козлодуй;
7. **Лъчезар Лаков** – Началник общинска служба по земеделие - гр. Криводол;
8. **Цветелина Монова -Тончева** - Началник общинска служба по земеделие - гр. Оряхово;
9. **Цеца Иванова** - Началник общинска служба по земеделие - гр. Роман;

Комисията определи размера на средното годишно рентно плащане /СГРП/ , във връзка с §2е, ал.1 от Допълнителните разпоредби на Закона за собствеността и ползването на земеделските земи във връзка с чл.77б, от Правилника за прилагане на закона за собствеността и ползуването на земеделските земи по методика одобрена със Заповед № РД 46-28/22.01.2021г. на Министъра на земеделието, храните и горите за Област Враца като цяло число в лева на декар, както следва:

ОБЛАСТ ВРАЦА							
				СРЕДНО РЕНТНО ГОДИШНО ПЛАЩАНЕ по начин на трайно ползване /в лева/ за стопанската 2022-2023 стопанска година.			
№	ЕКАТТЕ	ОБЩИНА	ЗЕМЛИЩЕ	ниви, изост. ниви, посевна площ	трайни насаждения	ливади	пасища, мери
1	05548	Борован	Борован	40,00	20,00	7,00	7,00
2	21600	Борован	Добролево	45,00	32,00	7,00	7,00

Враца-3000 бул.Хр.Ботев-78,ет.1, тел.092/64-93-28, факс 092/64-93-29
http://www.mzh.government.bg/ODZ-Vratza/bg/Home.aspx odzg_vraca@mzh.government.bg

3	46810	Борован	Малорад	45,00	26,00	7,00	7,00
4	51559	Борован	Нивянин	40,00	20,00	7,00	8,00
5	66617	Борован	Сираково	33,00	21,00	22,00	8,00
6	00401	Бяла Слатина	Алтимир	30,00	25,00	6,00	6,00
7	06968	Бяла Слатина	Буковец	26,00	17,00	19,00	6,00
8	07418	Бяла Слатина	Бърдарски геран	38,00	28,00	6,00	6,00
9	07538	Бяла Слатина	Бъркачево	39,00	39,00	30,00	6,00
10	07702	Бяла Слатина	Бяла Слатина	51,00	30,00	6,00	6,00
11	12214	Бяла Слатина	Враняк	53,00	48,00	33,00	6,00
12	14012	Бяла Слатина	Габаре	35,00	30,00	34,00	6,00
13	14406	Бяла Слатина	Галиче	41,00	35,00	6,00	6,00
14	23618	Бяла Слатина	Драшан	28,00	25,00	22,00	6,00
15	38128	Бяла Слатина	Комарево	35,00	25,00	6,00	6,00
16	57594	Бяла Слатина	Попица	53,00	45,00	8,00	8,00
17	67845	Бяла Слатина	Соколаре	53,00	42,00	7,00	9,00
18	72521	Бяла Слатина	Тлачене	34,00	40,00	7,00	9,00
19	73643	Бяла Слатина	Търнава	36,00	31,00	6,00	6,00
20	73660	Бяла Слатина	Търнак	52,00	45,00	6,00	6,00
21	02590	Враца	Баница	25,00	14,00	7,00	7,00
22	03438	Враца	Бели извор	28,00	23,00	12,00	12,00
23	10789	Враца	Веслец	21,00	50,00	11,00	11,00
24	11185	Враца	Вировско	23,00	20,00	13,00	13,00
25	11555	Враца	Власатица	39,00	25,00	15,00	15,00
26	12259	Враца	Враца	26,00	25,00	14,00	14,00
27	12749	Враца	Върбица	33,00	0,00	13,00	13,00
28	15521	Враца	Голямо Пещене	23,00	20,00	10,00	10,00
29	16897	Враца	Горно Пещене	27,00	43,00	12,00	12,00
30	20376	Враца	Девене	35,00	25,00	20,00	20,00
31	30606	Враца	Згориград	10,00	5,00	10,00	10,00
32	38875	Враца	Костелево	25,00	0,00	11,00	11,00
33	43712	Враца	Лиляче	23,00	18,00	15,00	15,00
34	44728	Враца	Лютаджик	14,00	0,00	9,00	9,00
35	46807	Враца	Мало Пещене	22,00	0,00	25,00	25,00
36	49223	Враца	Мраморен	21,00	29,00	22,00	22,00
37	51528	Враца	Нефела	21,00	23,00	14,00	14,00
38	54482	Враца	Оходен	27,00	15,00	20,00	20,00
39	55070	Враца	Паволче	18,00	5,00	12,00	12,00
40	72504	Враца	Тишевица	24,00	0,00	12,00	12,00
41	73119	Враца	Три кладенци	27,00	27,00	20,00	20,00
42	80311	Враца	Челопек	23,00	20,00	10,00	10,00
43	81400	Враца	Чирен	19,00	20,00	13,00	13,00
44	07116	Козлодуй	Бутан	49,00	8,00	8,00	3,00
45	18505	Козлодуй	Гложене	46,00	44,00	43,00	1,00
46	37798	Козлодуй	Козлодуй	58,00	58,00	43,00	10,00
47	39730	Козлодуй	Крива бара	55,00	20,00	8,00	5,00
48	77548	Козлодуй	Хърлец	51,00	50,00	43,00	10,00
49	02912	Криводол	Баурене	26,00	30,00	18,00	10,00
50	05894	Криводол	Ботуня	27,00	0,00	11,00	11,00
51	14390	Криводол	Галатин	36,00	21,00	21,00	0,00
52	15014	Криводол	Главаци	27,00	0,00	21,00	13,00
53	15494	Криводол	Големо Бабино	33,00	0,00	34,00	0,00
54	17453	Криводол	Градешница	25,00	20,00	20,00	21,00
55	21734	Криводол	Добруша	28,00	18,00	0,00	10,00
56	39236	Криводол	Краводер	29,00	0,00	17,00	15,00
57	39846	Криводол	Криводол	35,00	10,00	30,00	46,00

Враца-3000 бул.Хр.Ботев-78,ет.1, тел.092/64-93-28, факс 092/64-93-29
http://www.mzh.government.bg/ODZ-Vratza/bg/Home.aspx odzg_vraca@mzh.government.bg

58	43462	Криводол	Лесура	45,00	40,00	24,00	10,00
59	54064	Криводол	Осен	33,00	30,00	20,00	10,00
60	58788	Криводол	Пудрия	32,00	0,00	15,00	5,00
61	61933	Криводол	Ракево	33,00	0,00	21,00	17,00
62	75143	Криводол	Уровене	20,00	20,00	20,00	20,00
63	76193	Криводол	Фурен	44,00	26,00	34,00	37,00
64	04827	Мездра	Боденец	19,00	22,00	10,00	10,00
65	06598	Мездра	Брусен	24,00	22,00	13,00	13,00
66	12704	Мездра	Върбешница	20,00	22,00	11,00	11,00
67	16122	Мездра	Горна Бешовица	21,00	22,00	10,00	10,00
68	16256	Мездра	Горна Кремена	21,00	22,00	11,00	11,00
69	22126	Мездра	Долна Кремена	25,00	22,00	11,00	11,00
70	24668	Мездра	Дърманци	25,00	22,00	10,00	10,00
71	27317	Мездра	Елисейна	14,00	22,00	10,00	10,00
72	30510	Мездра	Зверино	14,00	22,00	10,00	10,00
73	31190	Мездра	Злидол	14,00	22,00	10,00	10,00
74	32281	Мездра	Игнатица	11,00	22,00	10,00	10,00
75	35314	Мездра	Кален	23,00	22,00	10,00	10,00
76	39483	Мездра	Крапец	16,00	22,00	11,00	11,00
77	39709	Мездра	Крета	22,00	22,00	10,00	10,00
78	43654	Мездра	Лик	21,00	22,00	10,00	10,00
79	44745	Мездра	Люти Брод	20,00	22,00	10,00	10,00
80	44759	Мездра	Люти дол	18,00	22,00	10,00	10,00
81	47714	Мездра	Мездра	25,00	22,00	10,00	10,00
82	49031	Мездра	Моравица	22,00	22,00	11,00	11,00
83	54047	Мездра	Оселна	14,00	22,00	10,00	10,00
84	54256	Мездра	Ослен Криводол	26,00	22,00	10,00	10,00
85	54506	Мездра	Очиндол	14,00	22,00	10,00	10,00
86	62390	Мездра	Ребърково	26,00	25,00	10,00	10,00
87	63450	Мездра	Руска Бела	18,00	22,00	10,00	10,00
88	69050	Мездра	Старо село	25,00	22,00	10,00	10,00
89	72432	Мездра	Типченица	15,00	22,00	10,00	10,00
90	78015	Мездра	Цаконица	22,00	22,00	10,00	10,00
91	78135	Мездра	Царевец	26,00	25,00	10,00	10,00
92	11853	Мизия	Войводово	50,00	34,00	0,00	5,00
93	40200	Мизия	Крушовица	45,00	40,00	0,00	5,00
94	43774	Мизия	Липница	45,00	40,00	0,00	5,00
95	48043	Мизия	Мизия	43,00	34,00	0,00	5,00
96	65396	Мизия	Сараево	41,00	34,00	0,00	5,00
97	68148	Мизия	Софрониево	44,00	40,00	0,00	5,00
98	14427	Оряхово	Галово	60,00	30,00	0,00	11,00
99	16451	Оряхово	Горни Вадин	39,00	31,00	0,00	12,00
100	22321	Оряхово	Долни Вадин	33,00	33,00	0,00	7,00
101	43400	Оряхово	Лесковец	53,00	30,00	0,00	10,00
102	54020	Оряхово	Оряхово	61,00	90,00	12,00	12,00
103	54386	Оряхово	Остров	46,00	30,00	0,00	11,00
104	70723	Оряхово	Селановци	64,00	37,00	0,00	12,00
105	22023	Роман	Долна Бешовица	19,00	26,00	7,00	7,00
106	35910	Роман	Камено поле	21,00	26,00	7,00	7,00
107	36436	Роман	Караш	14,00	26,00	5,00	5,00
108	40645	Роман	Кунино	28,00	26,00	7,00	7,00
109	40693	Роман	Курново	14,00	26,00	7,00	7,00
110	47322	Роман	Марково равнище	14,00	26,00	5,00	5,00
111	61488	Роман	Радовене	29,00	26,00	7,00	7,00
112	62997	Роман	Роман	27,00	26,00	7,00	7,00

Враца-3000 бул.Хр.Ботев-78,ет.1, тел.092/64-93-28, факс 092/64-93-29
http://www.mzh.government.bg/ODZ-Vratza/bg/Home.aspx odzg_vraca@mzh.government.bg

113	66576	Роман	Синьо бърдо	15,00	26,00	7,00	7,00
114	68432	Роман	Средни рът	14,00	26,00	5,00	5,00
115	69554	Роман	Стояновци	10,00	26,00	10,00	10,00
116	69972	Роман	Струпец	15,00	26,00	7,00	7,00
117	77493	Роман	Хубавене	18,00	26,00	7,00	7,00
118	05846	Хайредин	Ботево	51,00	39,00	18,00	4,00
119	07497	Хайредин	Бързина	69,00	32,00	4,00	4,00
120	47010	Хайредин	Манастирище	53,00	44,00	43,00	4,00
121	48492	Хайредин	Михайлово	49,00	51,00	31,00	5,00
122	62815	Хайредин	Рогозен	45,00	45,00	37,00	4,00
123	77102	Хайредин	Хайредин	52,00	28,00	35,00	5,00

Протоколът с определените стойности за средно годишно рентно плащане за всяко землище, по общини и начин на трайно ползване на територията на Област Враца да се публикува на интернет страницата на ОД "Земеделие" Враца.

КОМИСИЯ:

ПРЕДСЕДАТЕЛ: ...../п/.....
/инж.Ваня Бориславова/

И ЧЛЕНОВЕ:

1. ...../п/.....
/ инж.Нели Тодорова /

2. ...../п/.....
/Цветомила Димитрова /

3. ...../п/.....
/ инж. Надежда Илиева/

4. ...../п/.....
/ Лидия Василева /

5. ...../п/.....
/ Петьо Мазнев /

6. ...../п/.....
/ инж.Гълъбинка Христова /

7. ...../п/.....
/Лъчезар Лаков/

8. ...../п/.....
/Цветелина Монова-Тончева/

9. ...../п/.....
/Цеца Дакова/

Враца-3000 бул.Хр.Ботев-78,ет.1, тел.092/64-93-28, факс 092/64-93-29
http://www.mzh.government.bg/ODZ-Vratza/bg/Home.aspx odzg_vraca@mzh.government.bg

Вх. № ...3-5.....

Дата ..19.06.2022 г.

ДО ПРЕДСЕДАТЕЛЯ НА КОМИСИЯТА ПО ЧЛ.37,АЛ.1 ОТ ЗСПЗЗ
с. Долна Бешовица, общ. Роман, обл. Враца

ЗАЯВЛЕНИЕ

на основание чл.37в, ал.16 от ЗСПЗЗ и чл.75б от ППЗСПЗЗ

АГРОХЪНТ ЕООД с ЕИК/ЕГН

Моля да ми бъдат предоставени за ползване при условията и разпоредбите на чл.37в, ал.16 от ЗСПЗЗ и чл.75б от ППЗСПЗЗ в землището на с. Долна Бешовица, ЕКАТТЕ 22023

Проектираните в плана за земеразделяне полски пътища, които не са необходими за осигуряване на пътен достъп до имотите

№ по ред	Имот № КВС/КК	Площ на имота по КВС/КК	Площ на имота в масив за ползване	НТП	Масив
1	91.656	5.885	0.441	За селскостоп., горски, ведомствен път	74
2	91.656	5.885	0.200	За селскостоп., горски, ведомствен път	75
		Сума	0.642		

Заявител: .....

Вх. № 3-4

Дата 19.08.2022г.

ДО ПРЕДСЕДАТЕЛЯ НА КОМИСИЯТА ПО ЧЛ.37,АЛ.1 ОТ ЗСПЗЗ
с. Долна Бешовица, общ. Роман, обл. Враца

ЗАЯВЛЕНИЕ

на основание чл.37в, ал.16 от ЗСПЗЗ и чл.75б от ППЗСПЗЗ

ГОШС *ЕРГОВ с ЕИК/ЕГ*

Моля да ми бъдат предоставени за ползване при условията и разпоредбите на чл.37в, ал.16 от ЗСПЗЗ и чл.75б от ППЗСПЗЗ в землището на с. Долна Бешовица, ЕКАТТЕ 22023

Проектираните в плана за земеразделяне полски пътища, които не са необходими за осигуряване на пътен достъп до имотите

№ по ред	Имот № КВС/КК	Площ на имота по КВС/КК	Площ на имота в масив за ползване	НТП	Масив
1	51.90	4.539	0.126	За селскостоп., горски, ведомствен път	62
2	51.90	4.539	0.699	За селскостоп., горски, ведомствен път	89
		Сума	0.825		

Заявител: ..

Вх. № 3-3

Дата 19.08.2022г.

ДО ПРЕДСЕДАТЕЛЯ НА КОМИСИЯТА ПО ЧЛ.37,АЛ.1 ОТ ЗСПЗЗ
с. Долна Бешовица, общ. Роман, обл. Враца

ЗАЯВЛЕНИЕ

на основание чл.37в, ал.16 от ЗСПЗЗ и чл.75б от ППЗСПЗЗ

БМП ГРУП ЕООД с ЕИК/ЕГ

Моля да ми бъдат предоставени за ползване при условията и разпоредбите на чл.37в, ал.16 от ЗСПЗЗ и чл.75б от ППЗСПЗЗ в землището на с. Долна Бешовица, ЕКАТТЕ 22023

Проектираните в плана за земеразделяне полски пътища, които не са необходими за осигуряване на пътен достъп до имотите

№ по ред	Имот № КВС/КК	Площ на имота по КВС/КК	Площ на имота в масив за ползване	НТП	Масив
1	18.16	0.828	0.251	За селскостоп., горски, ведомствен път	6
2	18.20	1.121	0.605	За селскостоп., горски, ведомствен път	17
3	18.130	8.322	0.736	За селскостоп., горски, ведомствен път	10
4	18.136	1.263	1.253	За селскостоп., горски, ведомствен път	4
5	18.138	1.021	0.974	За селскостоп., горски, ведомствен път	4
6	19.47	1.548	0.342	За селскостоп., горски, ведомствен път	11
7	19.48	1.546	1.187	За селскостоп., горски, ведомствен път	11
8	19.49	1.002	0.875	За селскостоп., горски, ведомствен път	11
9	20.83	3.088	1.373	За селскостоп., горски, ведомствен път	1

№ по ред	Имот № КВС/КК	Площ на имота по КВС/КК	Площ на имота в масив за ползване	НТП	Масив
10	20.84	2.147	2.105	За селскостоп., горски, ведомствен път	1
11	20.85	2.636	1.321	За селскостоп., горски, ведомствен път	1
12	20.86	1.580	0.739	За селскостоп., горски, ведомствен път	1
13	20.87	1.607	1.359	За селскостоп., горски, ведомствен път	1
14	22.81	13.038	0.380	За селскостоп., горски, ведомствен път	14
15	22.81	13.038	4.990	За селскостоп., горски, ведомствен път	15
16	23.36	0.538	0.111	За селскостоп., горски, ведомствен път	1
17	23.37	0.793	0.465	За селскостоп., горски, ведомствен път	1
18	23.38	0.746	0.465	За селскостоп., горски, ведомствен път	1
19	23.611	8.892	0.692	За селскостоп., горски, ведомствен път	1
20	24.61	8.768	3.072	За селскостоп., горски, ведомствен път	1
21	29.7	1.370	1.128	За селскостоп., горски, ведомствен път	3
22	36.106	0.331	0.255	За селскостоп., горски, ведомствен път	2
23	36.192	10.492	0.454	За селскостоп., горски, ведомствен път	3
24	47.666	1.495	0.462	За селскостоп., горски, ведомствен път	16
25	52.90	1.022	0.984	За селскостоп., горски, ведомствен път	12
26	53.123	6.368	0.164	За селскостоп., горски, ведомствен път	12
27	79.377	7.216	0.437	За селскостоп., горски, ведомствен път	15
28	84.610	4.571	0.123	За селскостоп., горски, ведомствен път	1
		Сума	**27.303**		

Заявил:

Вх. № ...3-2.....

Дата ..13.08.2022г.

ДО ПРЕДСЕДАТЕЛЯ НА КОМИСИЯТА ПО ЧЛ.37,АЛ.1 ОТ ЗСПЗЗ
с. Долна Бешовица, общ. Роман, обл. Враца

ЗАЯВЛЕНИЕ

на основание чл.37в, ал.16 от ЗСПЗЗ и чл.75б от ППЗСПЗЗ

СТИЛ ТРЕЙД ООД с ЕИК/ЕГН

Моля да ми бъдат предоставени за ползване при условията и разпоредбите на чл.37в, ал.16 от ЗСПЗЗ и чл.75б от ППЗСПЗЗ в землището на с. Долна Бешовица, ЕКАТТЕ 22023

Проектираните в плана за земеразделяне полски пътища, които не са необходими за осигуряване на пътен достъп до имотите

№ по ред	Имот № КВС/КК	Площ на имота по КВС/КК	Площ на имота в масив за ползване	НТП	Масив
1	10.52	1.983	0.846	За селскостоп., горски, ведомствен път	82
2	10.80	2.416	1.549	За селскостоп., горски, ведомствен път	82
3	10.114	2.514	1.618	За селскостоп., горски, ведомствен път	82
4	10.188	5.759	1.285	За селскостоп., горски, ведомствен път	82
5	11.164	2.270	1.035	За селскостоп., горски, ведомствен път	85
6	11.164	2.270	1.129	За селскостоп., горски, ведомствен път	86
7	11.165	2.246	0.993	За селскостоп., горски, ведомствен път	85
8	11.165	2.246	1.059	За селскостоп., горски, ведомствен път	86
9	11.166	2.289	1.016	За селскостоп., горски, ведомствен път	85
10	11.166	2.289	0.659	За селскостоп., горски, ведомствен път	86
11	11.167	2.111	0.920	За селскостоп., горски, ведомствен път	85
12	11.167	2.111	0.642	За селскостоп., горски, ведомствен път	86
13	11.168	2.596	1.280	За селскостоп., горски, ведомствен път	85
14	11.168	2.596	0.662	За селскостоп., горски, ведомствен път	86
15	13.60	5.679	0.388	За селскостоп., горски, ведомствен път	80
16	13.60	5.679	0.374	За селскостоп., горски, ведомствен път	81
17	13.60	5.679	1.343	За селскостоп., горски, ведомствен път	84
18	13.66	2.885	0.636	За селскостоп., горски, ведомствен път	83
19	14.76	7.918	3.647	За селскостоп., горски, ведомствен път	83
		Сума	21.081		

Заявител:

Вх. № 3-1

Дата 19.08.2022г.

ДО ПРЕДСЕДАТЕЛЯ НА КОМИСИЯТА ПО ЧЛ.37,АЛ.1 ОТ ЗСПЗЗ
с. Долна Бешовица, общ. Роман, обл. Враца

ЗАЯВЛЕНИЕ

на основание чл.37в, ал.16 от ЗСПЗЗ и чл.75б от ППЗСПЗЗ

ГЕОНИД ЕООД с ЕИК/БУЛСТАТ

Моля да ми бъдат предоставени за ползване при условията и разпоредбите на чл.37в, ал.16 от ЗСПЗЗ и чл.75б от ППЗСПЗЗ в землището на с. Долна Бешовица, ЕКАТТЕ 22023

Проектираните в плана за земеразделяне полски пътища, които не са необходими за осигуряване на пътен достъп до имотите

№ по ред	Имот № КВС/КК	Площ на имота по КВС/КК	Площ на имота в масив за ползване	НТП	Масив
1	23.611	8.892	0.175	За селскостоп., горски, ведомствен път	20
2	24.61	8.768	0.262	За селскостоп., горски, ведомствен път	90
3	25.504	5.813	0.635	За селскостоп., горски, ведомствен път	23
4	26.348	11.394	0.177	За селскостоп., горски, ведомствен път	43
5	27.296	10.651	1.723	За селскостоп., горски, ведомствен път	27
6	27.296	10.651	0.423	За селскостоп., горски, ведомствен път	38
7	28.2	4.079	1.781	За селскостоп., горски, ведомствен път	29
8	28.319	0.875	0.754	За селскостоп., горски, ведомствен път	29
9	31.123	6.152	0.242	За селскостоп., горски, ведомствен път	33
10	31.124	5.781	0.180	За селскостоп., горски, ведомствен път	36
11	31.124	5.781	0.267	За селскостоп., горски, ведомствен път	37
12	32.123	5.478	0.175	За селскостоп., горски, ведомствен път	53
13	33.525	18.217	0.424	За селскостоп., горски, ведомствен път	30
14	33.525	18.217	0.898	За селскостоп., горски, ведомствен път	31
15	36.192	10.492	0.305	За селскостоп., горски, ведомствен път	49
16	36.192	10.492	0.440	За селскостоп., горски, ведомствен път	59
17	53.123	6.368	0.577	За селскостоп., горски, ведомствен път	37

№ по ред	Имот № КВС/КК	Площ на имота по КВС/КК	Площ на имота в масив за ползване	НТП	Масив
18	72.505	5.790	0.459	За селскостоп., горски, ведомствен път	24
19	84.610	4.571	0.201	За селскостоп., горски, ведомствен път	39
20	84.610	4.571	0.209	За селскостоп., горски, ведомствен път	40
21	84.610	4.571	1.284	За селскостоп., горски, ведомствен път	90
		Сума	11.591		

Заявител: ...

Вх. № ..3.....

Дата ..19.08.2022г.

ДО ПРЕДСЕДАТЕЛЯ НА КОМИСИЯТА ПО ЧЛ.37,АЛ.1 ОТ ЗСПЗЗ
с. Долна Бешовица, общ. Роман, обл. Враца

ЗАЯВЛЕНИЕ

на основание чл.37в, ал.16 от ЗСПЗЗ и чл.75б от ППЗСПЗЗ

СОТИР ***САЗДОВ с ЕИК/ЕГ...***

Моля да ми бъдат предоставени за ползване при условията и разпоредбите на чл.37в, ал.16 от ЗСПЗЗ и чл.75б от ППЗСПЗЗ в землището на с. Долна Бешовица, ЕКАТТЕ 22023

Проектираните в плана за земеразделяне полски пътища, които не са необходими за осигуряване на пътен достъп до имотите

№ по ред	Имот № КВС/КК	Площ на имота по КВС/КК	Площ на имота в масив за ползване	НТП	Масив
1	14.76	7.918	0.441	За селскостоп., горски, ведомствен път	78
2	15.50	2.096	0.217	За селскостоп., горски, ведомствен път	68
3	15.51	0.999	0.687	За селскостоп., горски, ведомствен път	68
4	15.52	0.959	0.896	За селскостоп., горски, ведомствен път	68
5	15.53	0.752	0.681	За селскостоп., горски, ведомствен път	68
6	15.54	0.698	0.469	За селскостоп., горски, ведомствен път	68
7	15.450	7.739	0.155	За селскостоп., горски, ведомствен път	68
8	16.54	0.983	0.958	За селскостоп., горски, ведомствен път	69
9	16.55	1.197	1.151	За селскостоп., горски, ведомствен път	69
10	16.760	10.681	2.181	За селскостоп., горски, ведомствен път	69
11	16.760	10.681	0.100	За селскостоп., горски, ведомствен път	71
12	17.96	1.203	1.193	За селскостоп., горски, ведомствен път	72
13	17.97	1.563	1.541	За селскостоп., горски, ведомствен път	72
14	17.98	2.167	2.067	За селскостоп., горски, ведомствен път	72
15	17.99	0.716	0.437	За селскостоп., горски, ведомствен път	72
16	17.739	10.578	1.995	За селскостоп., горски, ведомствен път	72
17	54.91	2.587	0.179	За селскостоп., горски, ведомствен път	77

№ по ред	Имот № КВС/КК	Площ на имота по КВС/КК	Площ на имота в масив за ползване	НТП	Масив
18	54.124	2.231	0.468	За селскостоп., горски, ведомствен път	77
19	56.834	8.801	0.382	За селскостоп., горски, ведомствен път	77
20	56.834	8.801	0.339	За селскостоп., горски, ведомствен път	79
21	91.656	5.885	0.220	За селскостоп., горски, ведомствен път	88
		Сума	16.758		

Заявител: .....

Вх. № ...7-9.....

Дата ..11.08.2022г.

ДО ПРЕДСЕДАТЕЛЯ НА КОМИСИЯТА ПО ЧЛ.37,АЛ.1 ОТ ЗСПЗЗ

с. Камено поле, общ. Роман, обл. Враца

ЗАЯВЛЕНИЕ

на основание чл.37в, ал.16 от ЗСПЗЗ и чл.75б от ППЗСПЗЗ

ЛЮБОМИР ЧЕТРОВ с ЕИК/ЕГН

Моля да ми бъдат предоставени за ползване при условията и разпоредбите на чл.37в, ал.16 от ЗСПЗЗ и чл.75б от ППЗСПЗЗ в землището на с. Камено поле, ЕКАТТЕ 35910

Проектираните в плана за земеразделяне полски пътища, които не са необходими за осигуряване на пътен достъп до имотите

№ по ред	Имот № КВС/КК	Площ на имота по КВС/КК	Площ на имота в масив за ползване	НТП	Масив
1	29.744	1.525	0.472	За селскостоп., горски, ведомствен път	28
2	30.222	0.935	0.924	За селскостоп., горски, ведомствен път	28
3	336.140	3.137	0.314	За селскостоп., горски, ведомствен път	28
		Сума	1.710		

Заявител: .....

Вх. № 7-8

Дата 22.08.2022г.

ДО ПРЕДСЕДАТЕЛЯ НА КОМИСИЯТА ПО ЧЛ.37,АЛ.1 ОТ ЗСПЗЗ
с. Камено поле, общ. Роман, обл. Враца

ЗАЯВЛЕНИЕ

на основание чл.37в, ал.16 от ЗСПЗЗ и чл.75б от ППЗСПЗЗ

МИРОСЛАВ КРЪСТЕВ с ЕИК/ЕГН

Моля да ми бъдат предоставени за ползване при условията и разпоредбите на чл.37в, ал.16 от ЗСПЗЗ и чл.75б от ППЗСПЗЗ в землището на с. Камено поле, ЕКАТТЕ 35910

Проектираните в плана за земеразделяне полски пътища, които не са необходими за осигуряване на пътен достъп до имотите

№ по ред	Имот № КВС/КК	Площ на имота по КВС/КК	Площ на имота в масив за ползване	НТП	Масив
1	29.140	2.200	0.175	За селскостоп., горски, ведомствен път	79
2	47.41	1.994	0.214	За селскостоп., горски, ведомствен път	62
3	47.741	4.625	0.668	За селскостоп., горски, ведомствен път	64
		Сума	1.057		

Заявител

Вх. № 7-7

Дата 22.08.2022г.

ДО ПРЕДСЕДАТЕЛЯ НА КОМИСИЯТА ПО ЧЛ.37,АЛ.1 ОТ ЗСПЗЗ
с. Камено поле, общ. Роман, обл. Враца

ЗАЯВЛЕНИЕ

на основание чл.37в, ал.16 от ЗСПЗЗ и чл.75б от ППЗСПЗЗ

ХРИСТО ХРИСТОВ с ЕИК/ЕГН

Моля да ми бъдат предоставени за ползване при условията и разпоредбите на чл.37в, ал.16 от ЗСПЗЗ и чл.75б от ППЗСПЗЗ в землището на с. Камено поле, ЕКАТТЕ 35910

Проектираните в плана за земеразделяне полски пътища, които не са необходими за осигуряване на пътен достъп до имотите

№ по ред	Имот № КВС/КК	Площ на имота по КВС/КК	Площ на имота в масив за ползване	НТП	Масив
1	164.19	1.929	0.816	За селскостоп., горски, ведомствен път	27
2	165.27	1.930	0.750	За селскостоп., горски, ведомствен път	27
		Сума	1.566		

Заявител: ...

Вх. № 7-6

Дата 12.08.2022г.

ДО ПРЕДСЕДАТЕЛЯ НА КОМИСИЯТА ПО ЧЛ.37,АЛ.1 ОТ ЗСПЗЗ
с. Камено поле, общ. Роман, обл. Враца

ЗАЯВЛЕНИЕ

на основание чл.37в, ал.16 от ЗСПЗЗ и чл.75б от ППЗСПЗЗ

РУМЕН ЦАЛОВ с ЕИК/ЕГН

Моля да ми бъдат предоставени за ползване при условията и разпоредбите на чл.37в, ал.16 от ЗСПЗЗ и чл.75б от ППЗСПЗЗ в землището на с. Камено поле, ЕКАТТЕ 35910

Проектираните в плана за земеразделяне полски пътища, които не са необходими за осигуряване на пътен достъп до имотите

№ по ред	Имот № КВС/КК	Площ на имота по КВС/КК	Площ на имота в масив за ползване	НТП	Масив
1	35.133	0.581	0.197	За селскостоп., горски, ведомствен път	41
2	35.134	0.451	0.447	За селскостоп., горски, ведомствен път	41
3	68.965	4.448	0.373	За селскостоп., горски, ведомствен път	39
4	70.318	3.351	0.109	За селскостоп., горски, ведомствен път	39
5	103.882	3.584	0.361	За селскостоп., горски, ведомствен път	40
6	109.27	0.552	0.363	За селскостоп., горски, ведомствен път	43
7	161.11	1.017	0.974	За селскостоп., горски, ведомствен път	39
		Сума	2.825		

Заявител .....

вх. № ...7-5.....

дата ...12.08.2022 г.

ДО ПРЕДСЕДАТЕЛЯ НА КОМИСИЯТА ПО ЧЛ.37,АЛ.1 ОТ ЗСПЗЗ
с. Камено поле, общ. Роман, обл. Враца

ЗАЯВЛЕНИЕ

на основание чл.37в, ал.16 от ЗСПЗЗ и чл.75б от ППЗСПЗЗ

БМП ГРУП ЕООД с ЕИК/ЕГН

оля да ми бъдат предоставени за ползване при условията и разпоредбите на чл.37в, ал.16 от ЗСПЗЗ л.75б от ППЗСПЗЗ в землището на с. Камено поле, ЕКАТТЕ 35910

Проектираните в плана за земеразделяне полски пътища, които не са необходими за осигуряване ен пътен достъп до имотите

№ по ред	Имот № КВС/КК	Площ на имота по КВС/КК	Площ на имота в масив за ползване	НТП	Масив
1	3.53	2.376	0.118	За селскостоп., горски, ведомствен път	96
2	32.148	1.833	0.168	За селскостоп., горски, ведомствен път	96
3	33.147	1.234	0.938	За селскостоп., горски, ведомствен път	96
4	44.233	3.396	0.742	За селскостоп., горски, ведомствен път	4
5	44.915	2.517	0.173	За селскостоп., горски, ведомствен път	7
6	45.103	2.475	0.309	За селскостоп., горски, ведомствен път	7
7	69.858	1.503	0.135	За селскостоп., горски, ведомствен път	2
8	113.170	1.767	1.759	За селскостоп., горски, ведомствен път	4
9	114.170	1.392	1.373	За селскостоп., горски, ведомствен път	4
10	115.171	0.863	0.858	За селскостоп., горски, ведомствен път	4
11	116.171	1.195	1.041	За селскостоп., горски, ведомствен път	4
12	135.51	1.318	1.299	За селскостоп., горски, ведомствен път	3
13	137.25	0.473	0.278	За селскостоп., горски, ведомствен път	7
14	137.123	1.224	1.155	За селскостоп., горски, ведомствен път	7
15	137.234	0.984	0.439	За селскостоп., горски, ведомствен път	7
16	139.47	0.692	0.687	За селскостоп., горски, ведомствен път	7
17	139.123	0.278	0.224	За селскостоп., горски, ведомствен път	7

№ по ред	Имот № КВС/КК	Площ на имота по КВС/КК	Площ на имота в масив за ползване	НТП	Масив
18	140.46	1.184	1.177	За селскостоп., горски, ведомствен път	7
19	142.35	0.474	0.435	За селскостоп., горски, ведомствен път	7
20	142.201	1.251	1.089	За селскостоп., горски, ведомствен път	7
21	143.201	0.468	0.468	За селскостоп., горски, ведомствен път	7
22	190.213	2.659	0.783	За селскостоп., горски, ведомствен път	10
23	190.217	1.169	0.155	За селскостоп., горски, ведомствен път	10
24	191.16	1.170	1.150	За селскостоп., горски, ведомствен път	10
25	192.10	1.429	0.776	За селскостоп., горски, ведомствен път	10
26	193.23	0.889	0.861	За селскостоп., горски, ведомствен път	9
27	194.215	2.926	0.194	За селскостоп., горски, ведомствен път	9
28	194.215	2.926	2.473	За селскостоп., горски, ведомствен път	10
29	201.121	1.016	0.338	За селскостоп., горски, ведомствен път	6
30	205.24	0.601	0.541	За селскостоп., горски, ведомствен път	6
31	206.22	1.941	1.348	За селскостоп., горски, ведомствен път	5
32	207.27	2.008	1.924	За селскостоп., горски, ведомствен път	5
33	208.29	2.051	1.208	За селскостоп., горски, ведомствен път	5
34	209.24	4.854	4.066	За селскостоп., горски, ведомствен път	5
35	215.17	3.902	0.283	За селскостоп., горски, ведомствен път	8
36	217.92	2.026	0.354	За селскостоп., горски, ведомствен път	2
37	229.17	1.688	1.569	За селскостоп., горски, ведомствен път	2
38	230.24	2.192	2.134	За селскостоп., горски, ведомствен път	2
39	231.88	4.348	3.345	За селскостоп., горски, ведомствен път	2
40	233.28	3.442	3.402	За селскостоп., горски, ведомствен път	2
		Сума	41.767		

Заявит

Вх. № 7-4

Дата 22.08.2022г.

ДО ПРЕДСЕДАТЕЛЯ НА КОМИСИЯТА ПО ЧЛ.37,АЛ.1 ОТ ЗСПЗЗ

с. Камено поле, общ. Роман, обл. Враца

ЗАЯВЛЕНИЕ

на основание чл.37в, ал.16 от ЗСПЗЗ и чл.75б от ППЗСПЗЗ

МИЛК ДРИЙМС ЕООД с ЕИК/ЕГН

Моля да ми бъдат предоставени за ползване при условията и разпоредбите на чл.37в, ал.16 от ЗСПЗЗ и чл.75б от ППЗСПЗЗ в землището на с. Камено поле, ЕКАТТЕ 35910

Проектираните в плана за земеразделяне полски пътища, които не са необходими за осигуряване на пътен достъп до имотите

№ по ред	Имот № КВС/КК	Площ на имота по КВС/КК	Площ на имота в масив за ползване	НТП	Масив
1	107.902	11.702	0.404	За селскостоп., горски, ведомствен път	34
2	270.16	0.979	0.801	За селскостоп., горски, ведомствен път	29
3	270.35	1.026	0.693	За селскостоп., горски, ведомствен път	29
4	271.25	1.247	1.199	За селскостоп., горски, ведомствен път	29
5	271.46	0.960	0.748	За селскостоп., горски, ведомствен път	29
6	272.37	0.937	0.937	За селскостоп., горски, ведомствен път	29
7	274.45	1.874	1.861	За селскостоп., горски, ведомствен път	34
8	275.23	1.145	0.851	За селскостоп., горски, ведомствен път	34
9	276.48	1.866	1.863	За селскостоп., горски, ведомствен път	34

№ по ред	Имот № КВС/КК	Площ на имота по КВС/КК	Площ на имота в масив за ползване	НТП	Масив
10	277.32	0.900	0.883	За селскостоп., горски, ведомствен път	34
11	277.653	1.996	0.598	За селскостоп., горски, ведомствен път	34
12	277.902	0.575	0.573	За селскостоп., горски, ведомствен път	34
13	278.52	1.535	1.494	За селскостоп., горски, ведомствен път	32
14	278.53	2.437	1.722	За селскостоп., горски, ведомствен път	32
15	279.38	1.297	1.270	За селскостоп., горски, ведомствен път	32
16	281.91	2.317	2.287	За селскостоп., горски, ведомствен път	32
17	282.3	0.480	0.452	За селскостоп., горски, ведомствен път	32
		Сума	18.635		

Заявител:

Вх. № 7-3

Дата 22.08.2022г.

ДО ПРЕДСЕДАТЕЛЯ НА КОМИСИЯТА ПО ЧЛ.37,АЛ.1 ОТ ЗСПЗЗ

с. Камено поле, общ. Роман, обл. Враца

ЗАЯВЛЕНИЕ

на основание чл.37в, ал.16 от ЗСПЗЗ и чл.75б от ППЗСПЗЗ

ГРАУНД ТРЕЙД ЕООД с ЕИК/ЕГН

Моля да ми бъдат предоставени за ползване при условията и разпоредбите на чл.37в, ал.16 от ЗСПЗЗ и чл.75б от ППЗСПЗЗ в землището на с. Камено поле, ЕКАТТЕ 35910

Проектираните в плана за земеразделяне полски пътища, които не са необходими за осигуряване на пътен достъп до имотите

№ по ред	Имот № КВС/КК	Площ на имота по КВС/КК	Площ на имота в масив за ползване	НТП	Масив
1	31.16	2.665	2.601	За селскостоп., горски, ведомствен път	24
2	77.739	14.596	0.754	За селскостоп., горски, ведомствен път	23
3	103.882	3.584	0.980	За селскостоп., горски, ведомствен път	20
4	103.959	5.916	2.217	За селскостоп., горски, ведомствен път	20
5	144.898	1.903	0.321	За селскостоп., горски, ведомствен път	23
6	198.11	1.455	1.225	За селскостоп., горски, ведомствен път	18
7	199.23	2.043	1.943	За селскостоп., горски, ведомствен път	18
8	200.121	3.400	2.948	За селскостоп., горски, ведомствен път	18
9	221.92	3.265	0.118	За селскостоп., горски, ведомствен път	19

№ по ред	Имот № КВС/КК	Площ на имота по КВС/КК	Площ на имота в масив за ползване	НТП	Масив
10	223.92	0.523	0.282	За селскостоп., горски, ведомствен път	20
11	224.19	1.646	1.616	За селскостоп., горски, ведомствен път	19
12	224.92	0.818	0.126	За селскостоп., горски, ведомствен път	19
13	224.92	0.818	0.437	За селскостоп., горски, ведомствен път	20
14	224.389	1.334	0.119	За селскостоп., горски, ведомствен път	19
15	225.26	2.385	2.385	За селскостоп., горски, ведомствен път	20
16	239.17	0.892	0.785	За селскостоп., горски, ведомствен път	23
17	240.35	1.379	1.359	За селскостоп., горски, ведомствен път	23
18	240.36	1.863	1.813	За селскостоп., горски, ведомствен път	23
19	284.263	3.087	0.792	За селскостоп., горски, ведомствен път	21
20	285.29	1.668	1.527	За селскостоп., горски, ведомствен път	21
21	285.263	1.049	0.502	За селскостоп., горски, ведомствен път	21
22	286.27	1.416	1.282	За селскостоп., горски, ведомствен път	21
23	287.647	2.545	0.591	За селскостоп., горски, ведомствен път	21
24	287.647	2.545	0.322	За селскостоп., горски, ведомствен път	22
25	288.27	1.407	1.386	За селскостоп., горски, ведомствен път	22
26	337.53	2.119	0.845	За селскостоп., горски, ведомствен път	24
		Сума	29.274		

Заявит

Вх. № 7-2

Дата 22.08.2022г.

ДО ПРЕДСЕДАТЕЛЯ НА КОМИСИЯТА ПО ЧЛ.37,АЛ.1 ОТ ЗСПЗЗ
с. Камено поле, общ. Роман, обл. Враца

ЗАЯВЛЕНИЕ

на основание чл.37в, ал.16 от ЗСПЗЗ и чл.75б от ППЗСПЗЗ

СТИЛ ТРЕЙД ООД с ЕИК/ЕГН

Моля да ми бъдат предоставени за ползване при условията в разпоредбите на чл.37в, ал.16 от ЗСПЗЗ и чл.75б от ППЗСПЗЗ в землището на с. Камено поле, ЕКАТТЕ 35910

Проектираните в плана за земеразделяне полски пътища, които не са необходими за осигуряване на пътен достъп до имотите

№ по ред	Имот № КВС/КК	Площ на имота по КВС/КК	Площ на имота в масив за ползване	НТП	Масив
1	46.182	2.022	0.590	За селскостоп., горски, ведомствен път	46
2	48.655	2.135	1.360	За селскостоп., горски, ведомствен път	51
3	71.859	4.792	0.379	За селскостоп., горски, ведомствен път	59
4	71.860	5.762	1.155	За селскостоп., горски, ведомствен път	46
5	75.866	4.513	0.318	За селскостоп., горски, ведомствен път	49
6	76.867	1.500	0.767	За селскостоп., горски, ведомствен път	60
7	100.865	0.726	0.190	За селскостоп., горски, ведомствен път	58
8	111.182	1.310	0.824	За селскостоп., горски, ведомствен път	46
9	119.20	0.457	0.444	За селскостоп., горски, ведомствен път	47
10	120.22	1.983	1.973	За селскостоп., горски, ведомствен път	46
11	123.193	1.210	1.204	За селскостоп., горски, ведомствен път	46
12	125.194	2.754	2.754	За селскостоп., горски, ведомствен път	46
13	126.192	0.925	0.246	За селскостоп., горски, ведомствен път	46
14	126.192	0.925	0.183	За селскостоп., горски, ведомствен път	47
15	126.194	3.308	2.554	За селскостоп., горски, ведомствен път	46
16	127.195	1.863	1.863	За селскостоп., горски, ведомствен път	46
17	128.195	1.701	1.694	За селскостоп., горски, ведомствен път	46
18	129.196	1.295	1.283	За селскостоп., горски, ведомствен път	46

№ по ред	Имот № КВС/КК	Площ на имота по КВС/КК	Площ на имота в масив за ползване	НТП	Масив
19	130.196	2.147	2.115	За селскостоп., горски, ведомствен път	46
20	131.194	1.052	0.821	За селскостоп., горски, ведомствен път	46
21	132.197	1.064	1.061	За селскостоп., горски, ведомствен път	46
22	133.206	0.665	0.652	За селскостоп., горски, ведомствен път	46
23	134.205	1.018	1.009	За селскостоп., горски, ведомствен път	46
24	156.12	1.403	1.393	За селскостоп., горски, ведомствен път	50
25	157.13	0.931	0.931	За селскостоп., горски, ведомствен път	50
26	158.9	1.056	1.015	За селскостоп., горски, ведомствен път	50
27	164.19	1.929	1.023	За селскостоп., горски, ведомствен път	53
28	164.77	5.697	0.730	За селскостоп., горски, ведомствен път	53
29	165.27	1.930	1.081	За селскостоп., горски, ведомствен път	53
30	170.11	0.771	0.735	За селскостоп., горски, ведомствен път	49
31	172.275	1.138	1.118	За селскостоп., горски, ведомствен път	49
32	174.275	2.134	2.124	За селскостоп., горски, ведомствен път	49
33	175.174	2.034	2.007	За селскостоп., горски, ведомствен път	49
34	176.25	1.373	1.355	За селскостоп., горски, ведомствен път	49
35	176.174	1.223	1.216	За селскостоп., горски, ведомствен път	49
36	176.884	1.954	0.323	За селскостоп., горски, ведомствен път	49
37	177.14	1.641	1.597	За селскостоп., горски, ведомствен път	48
38	177.282	3.554	0.246	За селскостоп., горски, ведомствен път	48
39	178.38	2.997	2.178	За селскостоп., горски, ведомствен път	45
40	178.38	2.997	0.751	За селскостоп., горски, ведомствен път	57
41	178.741	2.135	0.294	За селскостоп., горски, ведомствен път	48
42	178.741	2.135	0.351	За селскостоп., горски, ведомствен път	57
43	179.39	2.891	1.893	За селскостоп., горски, ведомствен път	45
44	179.39	2.891	0.903	За селскостоп., горски, ведомствен път	57
45	180.35	3.109	1.119	За селскостоп., горски, ведомствен път	57
46	180.35	3.109	1.912	За селскостоп., горски, ведомствен път	59
47	181.42	5.098	1.972	За селскостоп., горски, ведомствен път	57
48	181.42	5.098	2.394	За селскостоп., горски, ведомствен път	59
49	181.863	1.202	0.235	За селскостоп., горски, ведомствен път	57
50	182.24	1.923	0.554	За селскостоп., горски, ведомствен път	57
51	182.24	1.923	0.170	За селскостоп., горски, ведомствен път	59
52	182.863	2.832	0.259	За селскостоп., горски, ведомствен път	57
53	183.15	1.898	1.883	За селскостоп., горски, ведомствен път	59
54	184.32	2.047	2.015	За селскостоп., горски, ведомствен път	59
55	185.219	2.943	1.121	За селскостоп., горски, ведомствен път	59
56	186.29	2.057	2.045	За селскостоп., горски, ведомствен път	59
57	187.24	1.828	1.806	За селскостоп., горски, ведомствен път	59
58	188.28	1.932	1.932	За селскостоп., горски, ведомствен път	59
59	189.213	2.917	0.950	За селскостоп., горски, ведомствен път	56

№ по ред	Имот № КВС/КК	Площ на имота по КВС/КК	Площ на имота в масив за ползване	НТП	Масив
60	189.213	2.917	1.066	За селскостоп., горски, ведомствен път	59
61	190.217	1.169	0.533	За селскостоп., горски, ведомствен път	59
62	194.16	0.615	0.591	За селскостоп., горски, ведомствен път	56
63	194.215	2.926	0.100	За селскостоп., горски, ведомствен път	56
64	195.10	0.926	0.898	За селскостоп., горски, ведомствен път	56
65	196.10	1.111	1.088	За селскостоп., горски, ведомствен път	56
66	197.213	2.016	0.400	За селскостоп., горски, ведомствен път	56
67	218.379	4.344	1.582	За селскостоп., горски, ведомствен път	55
68	219.20	2.471	2.281	За селскостоп., горски, ведомствен път	55
69	220.34	2.410	2.380	За селскостоп., горски, ведомствен път	55
70	221.92	3.265	2.234	За селскостоп., горски, ведомствен път	55
71	250.679	3.361	0.179	За селскостоп., горски, ведомствен път	52
72	251.12	1.326	1.300	За селскостоп., горски, ведомствен път	54
73	254.1	1.693	1.693	За селскостоп., горски, ведомствен път	54
74	254.25	1.609	1.563	За селскостоп., горски, ведомствен път	54
75	257.29	2.398	2.316	За селскостоп., горски, ведомствен път	60
76	257.690	4.124	2.240	За селскостоп., горски, ведомствен път	54
77	258.649	1.561	1.537	За селскостоп., горски, ведомствен път	60
78	259.649	2.711	2.711	За селскостоп., горски, ведомствен път	60
79	259.690	3.906	0.428	За селскостоп., горски, ведомствен път	54
80	261.650	1.639	1.639	За селскостоп., горски, ведомствен път	60
81	263.30	2.893	2.881	За селскостоп., горски, ведомствен път	60
82	263.650	3.073	3.060	За селскостоп., горски, ведомствен път	60
83	264.117	1.423	1.408	За селскостоп., горски, ведомствен път	60
84	265.119	2.135	2.068	За селскостоп., горски, ведомствен път	60
85	266.24	2.201	1.626	За селскостоп., горски, ведомствен път	60
86	267.22	2.009	1.994	За селскостоп., горски, ведомствен път	60
87	269.660	9.345	0.985	За селскостоп., горски, ведомствен път	60
88	288.366	14.843	0.306	За селскостоп., горски, ведомствен път	51
89	292.22	1.925	1.916	За селскостоп., горски, ведомствен път	51
90	292.655	1.912	1.215	За селскостоп., горски, ведомствен път	51
91	293.656	2.514	0.524	За селскостоп., горски, ведомствен път	51
92	294.25	1.636	1.636	За селскостоп., горски, ведомствен път	51
93	330.658	7.848	0.689	За селскостоп., горски, ведомствен път	54
		Сума	118.138		

Заявите

Вх. № 7-1

Дата 11.08.2022г.

ДО ПРЕДСЕДАТЕЛЯ НА КОМИСИЯТА ПО ЧЛ.37,АЛ.1 ОТ ЗСПЗЗ
с. Камено поле, общ. Роман, обл. Враца

ЗАЯВЛЕНИЕ

на основание чл.37в, ал.16 от ЗСПЗЗ и чл.75б от ППЗСПЗЗ

ВАЛЯ ПЕТРОВА с ЕИК/ЕГН

Моля да ми бъдат предоставени за ползване при условията и разпоредбите на чл.37в, ал.16 от ЗСПЗЗ и чл.75б от ППЗСПЗЗ в землището на с. Камено поле, ЕКАТТЕ 35910

Проектираните в плана за земеразделяне полски пътища, които не са необходими за осигуряване на пътен достъп до имотите

№ по ред	Имот № КВС/КК	Площ на имота по КВС/КК	Площ на имота в масив за ползване	НТП	Масив
1	46.32	4.489	0.864	За селскостоп., горски, ведомствен път	61
2	46.32	4.489	0.424	За селскостоп., горски, ведомствен път	66
3	47.741	4.625	0.138	За селскостоп., горски, ведомствен път	65
4	76.875	4.809	0.378	За селскостоп., горски, ведомствен път	78
5	79.880	0.908	0.609	За селскостоп., горски, ведомствен път	72
6	296.655	1.742	0.542	За селскостоп., горски, ведомствен път	68
7	296.657	2.784	0.213	За селскостоп., горски, ведомствен път	68
8	330.658	7.848	1.218	За селскостоп., горски, ведомствен път	78
		Сума	4.384		

Заявител:

Вх. № ..7.....

Дата ..11.08.2021г.

ДО ПРЕДСЕДАТЕЛЯ НА КОМИСИЯТА ПО ЧЛ.37,АЛ.1 ОТ ЗСПЗЗ
с. Камено поле, общ. Роман, обл. Враца

ЗАЯВЛЕНИЕ

на основание чл.37в, ал.16 от ЗСПЗЗ и чл.75б от ППЗСПЗЗ

ДЕНИСЛАВ ОТОВ с ЕИК/ЕГН

Моля да ми бъдат предоставени за ползване при условията и разпоредбите на чл.37в, ал.16 от ЗСПЗЗ и чл.75б от ППЗСПЗЗ в землището на с. Камено поле, ЕКАТТЕ 35910

Проектираните в плана за земеразделяне полски пътища, които не са необходими за осигуряване на пътен достъп до имотите

№ по ред	Имот № КВС/КК	Площ на имота по КВС/КК	Площ на имота в масив за ползване	НТП	Масив
1	3.55	1.471	1.324	За селскостоп., горски, ведомствен път	12
2	337.36	0.758	0.486	За селскостоп., горски, ведомствен път	12
		Сума	1.810		

Заявител:.....

Вх. № 2-3

Дата 10.08.2022г.

ДО ПРЕДСЕДАТЕЛЯ НА КОМИСИЯТА ПО ЧЛ.37,АЛ.1 ОТ ЗСПЗЗ

с. Караш, общ. Роман, обл. Враца

ЗАЯВЛЕНИЕ

на основание чл.37в, ал.16 от ЗСПЗЗ и чл.75б от ППЗСПЗЗ

ТРАНСИСТЪРГ ЕООД с ЕИК/ЕГН

Моля да ми бъдат предоставени за ползване при условията и разпоредбите на чл.37в, ал.16 от ЗСПЗЗ и чл.75б от ППЗСПЗЗ в землището на с. Караш, ЕКАТТЕ 36436

Проектираните в плана за земеразделяне полски пътища, които не са необходими за осигуряване на пътен достъп до имотите

№ по ред	Имот № КВС/КК	Площ на имота по КВС/КК	Площ на имота в масив за ползване	НТП	Масив
1	15.104	1.748	0.148	За селскостоп., горски, ведомствен път	13
2	18.599	2.377	2.286	За селскостоп., горски, ведомствен път	11
3	19.587	1.708	1.667	За селскостоп., горски, ведомствен път	13
		Сума	**4.101**		

Заявител:

Вх. № ...2.2.....

Дата ..10.08.2022 г.

ДО ПРЕДСЕДАТЕЛЯ НА КОМИСИЯТА ПО ЧЛ.37,АЛ.1 ОТ ЗСПЗЗ

с. Караш, общ. Роман, обл. Враца

ЗАЯВЛЕНИЕ

на основание чл.37в, ал.16 от ЗСПЗЗ и чл.75б от ППЗСПЗЗ

ГЕОНИД ЕООД с ЕИК/ЕГР

Моля да ми бъдат предоставени за ползване при условията и разпоредбите на чл.37в, ал.16 от ЗСПЗЗ и чл.75б от ППЗСПЗЗ в землището на с. Караш, ЕКАТТЕ 36436

Проектираните в плана за земеразделяне полски пътища, които не са необходими за осигуряване на пътен достъп до имотите

№ по ред	Имот № КВС/КК	Площ на имота по КВС/КК	Площ на имота в масив за ползване	НТП	Масив
1	15.95	8.204	0.480	За селскостоп., горски, ведомствен път	8
2	16.606	1.497	1.371	За селскостоп., горски, ведомствен път	8
3	16.607	1.130	1.091	За селскостоп., горски, ведомствен път	8
4	16.608	2.299	0.651	За селскостоп., горски, ведомствен път	8
		Сума	**3.594**		

Заяви

Вх. № ...2-1.....

Дата ..10.08.2022г.

ДО ПРЕДСЕДАТЕЛЯ НА КОМИСИЯТА ПО ЧЛ.37,АЛ.1 ОТ ЗСПЗЗ

с. Караш, общ. Роман, обл. Враца

ЗАЯВЛЕНИЕ

на основание чл.37в, ал.16 от ЗСПЗЗ и чл.75б от ППЗСПЗЗ

БМП ГРУП ЕООД с ЕИК/Е)

Моля да ми бъдат предоставени за ползване при условията и разпоредбите на чл.37в, ал.16 от ЗСПЗЗ и чл.75б от ППЗСПЗЗ в землището на с. Караш, ЕКАТТЕ 36436

Проектираните в плана за земеразделяне полски пътища, които не са необходими за осигуряване на пътен достъп до имотите

№ по ред	Имот № КВС/КК	Площ на имота по КВС/КК	Площ на имота в масив за ползване	НТП	Масив
1	17.605	1.598	0.871	За селскостоп., горски, ведомствен път	2
2	20.586	1.550	0.420	За селскостоп., горски, ведомствен път	5
		Сума	1.291		

Заяви

Вх. № ...2.....

Дата ..10.08.2022г.

ДО ПРЕДСЕДАТЕЛЯ НА КОМИСИЯТА ПО ЧЛ.37,АЛ.1 ОТ ЗСПЗЗ

с. Караш, общ. Роман, обл. Враца

ЗАЯВЛЕНИЕ

на основание чл.37в, ал.16 от ЗСПЗЗ и чл.75б от ППЗСПЗЗ

ДОНКО ЛЮБЕНОВ с ЕИК/ЕГН

Моля да ми бъдат предоставени за ползване при условията и разпоредбите на чл.37в, ал.16 от ЗСПЗЗ и чл.75б от ППЗСПЗЗ в землището на с. Караш, ЕКАТТЕ 36436

Проектираните в плана за земеразделяне полски пътища, които не са необходими за осигуряване на пътен достъп до имотите

№ по ред	Имот № КВС/КК	Площ на имота по КВС/КК	Площ на имота в масив за ползване	НТП	Масив
1	26.548	2.148	1.834	За селскостоп., горски, ведомствен път	6
2	26.620	1.641	0.609	За селскостоп., горски, ведомствен път	6
3	28.55	15.632	5.929	За селскостоп., горски, ведомствен път	7
4	28.562	0.266	0.223	За селскостоп., горски, ведомствен път	7
5	29.562	3.810	0.979	За селскостоп., горски, ведомствен път	7
6	31.562	5.476	0.149	За селскостоп., горски, ведомствен път	7
		Сума	9.723		

Заявител: .....

Вх. № 4-7

Дата 19.08.2021г.

ДО ПРЕДСЕДАТЕЛЯ НА КОМИСИЯТА ПО ЧЛ.37,АЛ.1 ОТ ЗСПЗЗ
с. Кунино, общ. Роман, обл. Враца

ЗАЯВЛЕНИЕ

на основание чл.37в, ал.16 от ЗСПЗЗ и чл.75б от ППЗСПЗЗ

АГРОХЪНТ ЕООД с ЕИК/ЕГ

Моля да ми бъдат предоставени за ползване при условията и разпоредбите на чл.37в, ал.16 от ЗСПЗЗ и чл.75б от ППЗСПЗЗ в землището на с. Кунино, ЕКАТТЕ 40645

Проектираните в плана за земеразделяне полски пътища, които не са необходими за осигуряване на пътен достъп до имотите

№ по ред	Имот № КВС/КК	Площ на имота по КВС/КК	Площ на имота в масив за ползване	НТП	Масив
1	71.53	5.311	1.484	За селскостоп., горски, ведомствен път	36
2	71.54	1.948	0.175	За селскостоп., горски, ведомствен път	36
3	71.55	4.079	1.212	За селскостоп., горски, ведомствен път	36
		Сума	2.871		

Заявител: ....

Вх. № 4-6

Дата 19.08.2022 г.

ДО ПРЕДСЕДАТЕЛЯ НА КОМИСИЯТА ПО ЧЛ.37,АЛ.1 ОТ ЗСПЗЗ
с. Кунино, общ. Роман, обл. Враца

ЗАЯВЛЕНИЕ

на основание чл.37в, ал.16 от ЗСПЗЗ и чл.75б от ППЗСПЗЗ

МИЛК ДРИЙМС ЕООД с ЕИК/ЕГН .

Моля да ми бъдат предоставени за ползване при условията и разпоредбите на чл.37в, ал.16 от ЗСПЗЗ и чл.75б от ППЗСПЗЗ в землището на с. Кунино, ЕКАТТЕ 40645

Проектираните в плана за земеразделяне полски пътища, които не са необходими за осигуряване на пътен достъп до имотите

№ по ред	Имот № КВС/КК	Площ на имота по КВС/КК	Площ на имота в масив за ползване	НТП	Масив
1	67.58	5.024	5.005	За селскостоп., горски, ведомствен път	20
2	68.76	4.939	4.863	За селскостоп., горски, ведомствен път	20
		Сума	9.867		

Заявител:

Вх. № 4-5

Дата 19.08.2022г.

ДО ПРЕДСЕДАТЕЛЯ НА КОМИСИЯТА ПО ЧЛ.37,АЛ.1 ОТ ЗСПЗЗ
с. Кунино, общ. Роман, обл. Враца

ЗАЯВЛЕНИЕ

на основание чл.37в, ал.16 от ЗСПЗЗ и чл.75б от ППЗСПЗЗ

СТИЛ ТРЕЙД ООД с ЕИК/ЕГН

Моля да ми бъдат предоставени за ползване при условията и разпоредбите на чл.37в, ал.16 от ЗСПЗЗ и чл.75б от ППЗСПЗЗ в землището на с. Кунино, ЕКАТТЕ 40645

Проектираните в плана за земеразделяне полски пътища, които ще са необходими за осигуряване на пътен достъп до имотите

№ по ред	Имот № КВС/КК	Площ на имота по КВС/КК	Площ на имота в масив за ползване	НТП	Масив
1	18.12	1.577	1.537	За селскостоп., горски, ведомствен път	29
2	20.9	6.444	0.714	За селскостоп., горски, ведомствен път	32
3	20.53	1.988	0.140	За селскостоп., горски, ведомствен път	30
4	21.56	2.583	0.217	За селскостоп., горски, ведомствен път	31
5	21.60	5.210	5.162	За селскостоп., горски, ведомствен път	31
6	21.62	3.962	3.915	За селскостоп., горски, ведомствен път	31
7	21.83	9.407	0.134	За селскостоп., горски, ведомствен път	31
		Сума	11.818		

Заявител

Вх. № 44

Дата 19.08.2022г.

ДО ПРЕДСЕДАТЕЛЯ НА КОМИСИЯТА ПО ЧЛ.37,АЛ.1 ОТ ЗСПЗЗ
с. Кунино, общ. Роман, обл. Враца

ЗАЯВЛЕНИЕ

на основание чл.37в, ал.16 от ЗСПЗЗ и чл.75б от ППЗСПЗЗ

ЗЪРНОХРАН ЕООД с ЕИК/ЕГН

Моля да ми бъдат предоставени за ползване при условията и разпоредбите на чл.37в, ал.16 от ЗСПЗЗ и чл.75б от ППЗСПЗЗ в землището на с. Кунино, ЕКАТТЕ 40645

Проектираните в плана за земеразделяне полски пътища, които не са необходими за осигуряване на пътен достъп до имотите

№ по ред	Имот № КВС/КК	Площ на имота по КВС/КК	Площ на имота в масив за ползване	НТП	Масив
1	45.62	2.145	2.092	За селскостоп., горски, ведомствен път	42
2	45.65	2.236	0.132	За селскостоп., горски, ведомствен път	43
3	46.65	2.594	2.594	За селскостоп., горски, ведомствен път	41
4	46.68	0.295	0.295	За селскостоп., горски, ведомствен път	41
5	46.70	1.933	1.088	За селскостоп., горски, ведомствен път	41
6	47.58	3.210	3.210	За селскостоп., горски, ведомствен път	41
7	47.59	0.745	0.745	За селскостоп., горски, ведомствен път	41
8	47.60	0.807	0.800	За селскостоп., горски, ведомствен път	41
9	47.70	1.198	0.102	За селскостоп., горски, ведомствен път	41

№ по ред	Имот № КВС/КК	Площ на имота по КВС/КК	Площ на имота в масив за ползване	НТП	Масив
10	48.42	0.966	0.861	За селскостоп., горски, ведомствен път	41
11	49.38	3.236	0.212	За селскостоп., горски, ведомствен път	38
12	50.22	1.450	1.397	За селскостоп., горски, ведомствен път	44
13	50.47	0.410	0.391	За селскостоп., горски, ведомствен път	44
14	52.46	1.423	1.411	За селскостоп., горски, ведомствен път	40
15	52.47	4.177	4.125	За селскостоп., горски, ведомствен път	40
16	59.71	2.300	2.243	За селскостоп., горски, ведомствен път	46
17	59.75	3.041	0.273	За селскостоп., горски, ведомствен път	46
18	60.55	4.342	2.902	За селскостоп., горски, ведомствен път	45
19	62.40	1.746	1.746	За селскостоп., горски, ведомствен път	46
20	62.788	4.633	1.622	За селскостоп., горски, ведомствен път	46
		Сума	28.241		

Напоителни канали, които не функционират

№ по ред	Имот № КВС/КК	Площ на имота по КВС/КК	Площ на имота в масив за ползване	НТП	Масив
1	48.41	4.240	3.991	Напоителен канал	41
		Сума	32.232		

Заявител: ...

Вх. № 4-3

Дата 19.08.2022г.

ДО ПРЕДСЕДАТЕЛЯ НА КОМИСИЯТА ПО ЧЛ.37,АЛ.1 ОТ ЗСПЗЗ
с. Кунино, общ. Роман, обл. Враца

ЗАЯВЛЕНИЕ

на основание чл.37в, ал.16 от ЗСПЗЗ и чл.75б от ППЗСПЗЗ

ГЕОНИД ЕООД с ЕИК/ЕГН _

Моля да ми бъдат предоставени за ползване при условията и разпоредбите на чл.37в, ал.16 от ЗСПЗЗ и чл.75б от ППЗСПЗЗ в землището на с. Кунино, ЕКАТТЕ 40645

Проектираните в плана за земеразделяне полски пътища, които не са необходими за осигуряване на пътен достъп до имотите

№ по ред	Имот № КВС/КК	Площ на имота по КВС/КК	Площ на имота в масив за ползване	НТП	Масив
1	94.45	4.812	0.273	За селскостоп., горски, ведомствен път	18
2	94.45	4.812	0.238	За селскостоп., горски, ведомствен път	19
		Сума	0.511		

Заявител: /п/

Вх. № 4-2

Дата 19.08.2021г.

ДО ПРЕДСЕДАТЕЛЯ НА КОМИСИЯТА ПО ЧЛ.37,АЛ.1 ОТ ЗСПЗЗ
с. Кунино, общ. Роман, обл. Враца

ЗАЯВЛЕНИЕ

на основание чл.37в, ал.16 от ЗСПЗЗ и чл.75б от ППЗСПЗЗ

ВАЛЕНТИНА ЛАЗАРОВА с ЕИК/ЕГН

Моля да ми бъдат предоставени за ползване при условията и разпоредбите на чл.37в, ал.16 от ЗСПЗЗ и чл.75б от ППЗСПЗЗ в землището на с. Кунино, ЕКАТТЕ 40645

Проектираните в плана за земеразделяне полски пътища, които не са необходими за осигуряване на пътен достъп до имотите

№ по ред	Имот № КВС/КК	Площ на имота по КВС/КК	Площ на имота в масив за ползване	НТП	Масив
1	35.59	0.965	0.872	За селскостоп., горски, ведомствен път	37
2	35.60	2.059	1.352	За селскостоп., горски, ведомствен път	37
3	35.62	3.203	2.942	За селскостоп., горски, ведомствен път	37
4	36.63	8.381	0.227	За селскостоп., горски, ведомствен път	35
5	36.63	8.381	1.136	За селскостоп., горски, ведомствен път	37
6	36.64	6.643	6.237	За селскостоп., горски, ведомствен път	35
7	37.76	5.240	5.199	За селскостоп., горски, ведомствен път	35
8	38.15	1.323	0.113	За селскостоп., горски, ведомствен път	37
9	57.34	3.597	2.919	За селскостоп., горски, ведомствен път	33
10	76.29	2.814	0.524	За селскостоп., горски, ведомствен път	34
11	76.46	2.061	0.114	За селскостоп., горски, ведомствен път	34
		Сума	21.636		

Заявител: .....

Вх. № 4-1

Дата 12.08.2022г.

ДО ПРЕДСЕДАТЕЛЯ НА КОМИСИЯТА ПО ЧЛ.37,АЛ.1 ОТ ЗСПЗЗ
с. Кунино, общ. Роман, обл. Враца

ЗАЯВЛЕНИЕ

на основание чл.37в, ал.16 от ЗСПЗЗ и чл.75б от ППЗСПЗЗ

БМП ГРУП ЕООД с ЕИК/ЕГН

Моля да ми бъдат предоставени за ползване при условията и разпоредбите на чл.37в, ал.16 от ЗСПЗЗ и чл.75б от ППЗСПЗЗ в землището на с. Кунино, ЕКАТТЕ 40645

Проектираните в плана за земеразделяне полски пътища, които не са необходими за осигуряване на пътен достъп до имотите

№ по ред	Имот № КВС/КК	Площ на имота по КВС/КК	Площ на имота в масив за ползване	НТП	Масив
1	19.18	3.044	0.836	За селскостоп., горски, ведомствен път	11
2	19.20	0.887	0.766	За селскостоп., горски, ведомствен път	11
3	22.45	3.296	3.214	За селскостоп., горски, ведомствен път	9
4	22.46	5.178	4.949	За селскостоп., горски, ведомствен път	9
5	23.46	3.951	2.966	За селскостоп., горски, ведомствен път	9
6	23.53	3.527	0.301	За селскостоп., горски, ведомствен път	9
7	24.34	3.731	3.715	За селскостоп., горски, ведомствен път	9
8	25.33	3.519	3.419	За селскостоп., горски, ведомствен път	9
9	26.29	1.748	1.748	За селскостоп., горски, ведомствен път	9
10	27.57	4.289	0.166	За селскостоп., горски, ведомствен път	9
11	28.45	9.504	4.272	За селскостоп., горски, ведомствен път	6
12	28.45	9.504	1.330	За селскостоп., горски, ведомствен път	9
13	29.11	0.744	0.638	За селскостоп., горски, ведомствен път	9
14	29.12	4.393	0.561	За селскоотоп., горски, ведомствен път	9
15	30.36	5.611	1.481	За селскостоп., горски, ведомствен път	6
16	30.37	4.376	4.322	За селскостоп., горски, ведомствен път	6
17	31.15	4.531	1.007	За селскостоп., горски, ведомствен път	3

№ по ред	Имот № КВС/КК	Площ на имота во КВС/КК	Площ на имота в масив за ползване	НТП	Масив
18	32.84	0.763	0.742	За селскостоп., горски, ведомствен път	2
19	35.63	5.514	2.412	За селскостоп., горски, ведомствен път	16
20	39.57	1.939	1.939	За селскостоп., горски, ведомствен път	10
21	39.58	2.291	0.411	За селскостоп., горски, ведомствен път	10
22	40.31	6.073	3.058	За селскостоп., горски, ведомствен път	10
23	41.44	2.798	2.770	За селскостоп., горски, ведомствен път	10
24	41.45	3.787	2.059	За селскостоп., горски, ведомствен път	10
25	43.15	7.322	0.137	За селскостоп., горски, ведомствен път	1
26	43.15	7.322	7.160	За селскостоп., горски, ведомствен път	10
27	43.21	5.030	3.135	За селскостоп., горски, ведомствен път	10
28	43.90	1.696	1.459	За селскостоп., горски, ведомствен път	10
29	56.34	2.427	2.350	За селскостоп., горски, ведомствен път	5
30	59.69	3.243	0.370	За селскостоп., горски, ведомствен път	5
31	59.72	1.211	0.869	За селскостоп., горски, ведомствен път	5
32	66.41	4.925	0.116	За селскостоп., горски, ведомствен път	15
33	66.42	3.387	1.193	За селскостоп., горски, ведомствен път	12
34	66.42	3.387	0.249	За селскостоп., горски, ведомствен път	15
35	70.33	1.480	0.514	За селскостоп., горски, ведомствен път	13
36	71.53	5.311	0.563	За селскостоп., горски, ведомствен път	14
37	71.54	1.948	1.176	За селскостоп., горски, ведомствен път	14
38	72.45	7.991	0.201	За селскостоп., горски, ведомствен път	13
39	72.554	8.592	0.218	За селскостоп., горски, ведомствен път	14
40	182.57	0.821	0.818	За селскостоп., горски, ведомствен път	9
		Сума	69.609		

Заявителя:

Вх. № ..4.....

Дата ..19.08.2022г.

ДО ПРЕДСЕДАТЕЛЯ НА КОМИСИЯТА ПО ЧЛ.37,АЛ.1 ОТ ЗСПЗЗ
с. Кунино, общ. Роман, обл. Враца

ЗАЯВЛЕНИЕ

на основание чл.37в, ал.16 от ЗСПЗЗ и чл.75б от ППЗСПЗЗ

СОТИР . . САЗДОВ с ЕИК/ЕГН.

Моля да ми бъдат предоставени за ползване при условията и разпоредбите на чл.37в, ал.16 от ЗСПЗЗ и чл.75б от ППЗСПЗЗ в землището на с. Кунино, ЕКАТТЕ 40645

Проектираните в плана за земеразделяне полски пътища, които не са необходими за осигуряване на пътен достъп до имотите

№ по ред	Имот № КВС/КК	Площ на имота по КВС/КК	Площ на имота в масив за ползване	НТП	Масив
1	75.368	1.351	0.290	За селскостоп., горски, ведомствен път	23
2	75.368	1.351	0.262	За селскостоп., горски, ведомствен път	24
3	76.48	2.963	0.514	За селскостоп., горски, ведомствен път	23
4	92.48	1.933	0.790	За селскостоп., горски, ведомствен път	28
5	92.49	3.929	0.422	За селскостоп., горски, ведомствен път	28
6	92.720	4.680	0.122	За селскостоп., горски, ведомствен път	28
7	93.40	10.751	1.497	За селскостоп., горски, ведомствен път	26
8	93.40	10.751	2.255	За селскостоп., горски, ведомствен път	27
9	94.45	4.812	0.697	За селскостоп., горски, ведомствен път	26
10	94.46	5.758	1.490	За селскостоп., горски, ведомствен път	26
11	95.22	2.403	0.232	За селскостоп., горски, ведомствен път	21
12	95.727	3.653	0.424	За селскостоп., горски, ведомствен път	21
13	95.727	3.653	0.857	За селскостоп., горски, ведомствен път	26
14	95.727	3.653	0.487	За селскостоп., горски, ведомствен път	28
15	123.727	1.991	0.247	За селскостоп., горски, ведомствен път	25
		Сума	10.585		

Заявител:

Вх. № ....9-5.....

Дата ..14.08.2022г.

ДО ПРЕДСЕДАТЕЛЯ НА КОМИСИЯТА ПО ЧЛ.37,АЛ.1 ОТ ЗСПЗЗ
с. Курново, общ. Роман, обл. Враца

ЗАЯВЛЕНИЕ

на основание чл.37в, ал.1б от ЗСПЗЗ и чл.75б от ППЗСПЗЗ

ПЕНЧО ЕНЧЕВ с ЕИК/ЕГН

Моля да ми бъдат предоставени за ползване при условията и разпоредбите на чл.37в, ал.1б от ЗСПЗЗ и чл.75б от ППЗСПЗЗ в землището на с. Курново, ЕКАТТЕ 40693

Проектираните в плана за земеразделяне полски пътища, които не са необходими за осигуряване на пътен достъп до имотите

№ по ред	Имот № КВС/КК	Площ на имота по КВС/КК	Площ на имота в масив за ползване	НТП	Масив
1	52.20	0.275	0.144	За селскостоп., горски, ведомствен път	49
		Сума	0.144		

Заявител: ..

Вх. № ....9-4.....

Дата ...24.08.2022 г.

ДО ПРЕДСЕДАТЕЛЯ НА КОМИСИЯТА ПО ЧЛ.37,АЛ.1 ОТ ЗСПЗЗ
с. Курново, общ. Роман, обл. Враца

ЗАЯВЛЕНИЕ

на основание чл.37в, ал.16 от ЗСПЗЗ и чл.75б от ППЗСПЗЗ

ГЕОРГИ ИТАНАСОВ с ЕИК/ЕГН

Моля да ми бъдат предоставени за ползване при условията и разпоредбите на чл.37в, ал.16 от ЗСПЗЗ и чл.75б от ППЗСПЗЗ в землището на с. Курново, ЕКАТТЕ 40693

Проектираните в плана за земеразделяне полски пътища, които не са необходими за осигуряване на пътен достъп до имотите

№ по ред	Имот № КВС/КК	Площ на имота по КВС/КК	Площ на имота в масив за ползване	НТП	Масив
1	116.273	7.455	0.573	За селскостоп., горски, ведомствен път	28
2	116.273	7.455	0.182	За селскостоп., горски, ведомствен път	29
3	116.273	7.455	0.134	За селскостоп., горски, ведомствен път	30
4	116.273	7.455	0.187	За селскостоп., горски, ведомствен път	31
5	119.270	3.800	2.704	За селскостоп., горски, ведомствен път	26
6	119.270	3.800	0.208	За селскостоп., горски, ведомствен път	33
7	121.270	2.069	1.493	За селскостоп., горски, ведомствен път	26
8	167.256	0.457	0.456	За селскостоп., горски, ведомствен път	32
		Сума	5.937		

Заявител: .....

Вх. № 9-3

Дата 14.08.2022 г.

ДО ПРЕДСЕДАТЕЛЯ НА КОМИСИЯТА ПО ЧЛ.37,АЛ.1 ОТ ЗСПЗЗ
с. Курново, общ. Роман, обл. Враца

ЗАЯВЛЕНИЕ

на основание чл.37в, ал.16 от ЗСПЗЗ и чл.75б от ППЗСПЗЗ

МАРИЕТА АСИЛЕВА с ЕИК/ЕГН

Моля да ми бъдат предоставени за ползване при условията и разпоредбите на чл.37в, ал.16 от ЗСПЗЗ и чл.75б от ППЗСПЗЗ в землището на с. Курново, ЕКАТТЕ 40693

Проектираните в плана за земеразделяне полски пътища, които не са необходими за осигуряване на пътен достъп до имотите

№ по ред	Имот № КВС/КК	Площ на имота по КВС/КК	Площ на имота в масив за ползване	НТП	Масив
1	49.7	0.424	0.180	За селскостоп., горски, ведомствен път	35
		Сума	0.180		

Заявител: ...

Вх. № ....9-2.....

Дата ...14.08.2022г.

ДО ПРЕДСЕДАТЕЛЯ НА КОМИСИЯТА ПО ЧЛ.37,АЛ.1 ОТ ЗСПЗЗ
с. Курново, общ. Роман, обл. Враца

ЗАЯВЛЕНИЕ

на основание чл.37в, ал.16 от ЗСПЗЗ и чл.75б от ППЗСПЗЗ

ДОНКО ЛЮБЕНОВ с ЕИК/ЕГН

Моля да ми бъдат предоставени за ползване при условията и разпоредбите на чл.37в, ал.16 от ЗСПЗЗ и чл.75б от ППЗСПЗЗ в землището на с. Курново, ЕКАТТЕ 40693

Проектираните в плана за земеразделяне полски пътища, които не са необходими за осигуряване на пътен достъп до имотите

№ по ред	Имот № КВС/КК	Площ на имота по КВС/КК	Площ на имота в масив за ползване	НТП	Масив
1	46.7	0.459	0.456	За селекостоп., горски, ведомствен път	1
		Сума	0.456		

Заявител: .....

Вх. № 9-1

Дата 24.08.2021г.

ДО ПРЕДСЕДАТЕЛЯ НА КОМИСИЯТА ПО ЧЛ.37,АЛ.1 ОТ ЗСПЗЗ
с. Курново, общ. Роман, обл. Враца

ЗАЯВЛЕНИЕ

на основание чл.37в, ал.16 от ЗСПЗЗ и чл.75б от ППЗСПЗЗ

НИНОВИ 2012 ЕООД с ЕИК/ЕГН .

Моля да ми бъдат предоставени за ползване при условията и разпоредбите на чл.37в, ал.16 от ЗСПЗЗ и чл.75б от ППЗСПЗЗ в землището на с. Курново, ЕКАТТЕ 40693

Проектираните в плана за земеразделяне полски пътища, които не са необходими за осигуряване на пътен достъп до имотите

№ по ред	Имот № КВС/КК	Площ на имота по КВС/КК	Площ на имота в масив за ползване	НТП	Масив
1	27.237	1.026	0.171	За селскостоп., горски, ведомствен път	39
2	28.236	0.894	0.884	За селскостоп., горски, ведомствен път	39
3	32.16	0.607	0.539	За селскостоп., горски, ведомствен път	48
4	32.242	1.012	0.684	За селскостоп., горски, ведомствен път	48
5	33.241	1.020	0.288	За селскостоп., горски, ведомствен път	47
6	34.221	2.188	0.491	За селскостоп., горски, ведомствен път	44
7	34.221	2.188	0.185	За селскостоп., горски, ведомствен път	47
8	35.220	3.153	0.186	За селскостоп., горски, ведомствен път	39
9	40.220	3.460	0.743	За селскостоп., горски, ведомствен път	41
10	149.257	10.435	0.129	За селскостоп., горски, ведомствен път	51
11	151.272	1.301	0.841	За селскостоп., горски, ведомствен път	50
12	160.257	11.242	0.486	За селскостоп., горски, ведомствен път	46
13	160.257	11.242	0.195	За селскостоп., горски, ведомствен път	51
14	160.263	1.102	0.429	За селскостоп., горски, ведомствен път	46
15	160.265	1.145	0.887	За селскостоп., горски, ведомствен път	46
		Сума	7.138		

НИНОВИ 2012 ЕООД

Заявител:

Вх. № ....9.....

Дата ..24.08.2022г.

ДО ПРЕДСЕДАТЕЛЯ НА КОМИСИЯТА ПО ЧЛ.37,АЛ.1 ОТ ЗСПЗЗ

с. Курново, общ. Роман, обл. Враца

ЗАЯВЛЕНИЕ

на основание чл.37в, ал.16 от ЗСПЗЗ и чл.75б от ППЗСПЗЗ

ГЕОНИД ЕООД с ЕИК/ЕГН :

Моля да ми бъдат предоставени за ползване при условията и разпоредбите на чл.37в, ал.16 от ЗСПЗЗ и чл.75б от ППЗСПЗЗ в землището на с. Курново, ЕКАТТЕ 40693

Проектираните в плана за земеразделяне полски пътища, които не са необходими за осигуряване на пътен достъп до имотите

№ по ред	Имот № КВС/КК	Площ на имота по КВС/КК	Площ на имота в масив за ползване	НТП	Масив
1	6.218	1.797	0.143	За селскостоп., горски, ведомствен път	12
2	8.225	1.760	0.195	За селскостоп., горски, ведомствен път	17
3	9.227	3.956	0.270	За селскостоп., горски, ведомствен път	5
4	11.227	4.387	0.761	За селскостоп., горски, ведомствен път	3
5	14.219	2.433	0.380	За селскостоп., горски, ведомствен път	12
6	14.219	2.433	0.179	За селскостоп., горски, ведомствен път	13
7	21.217	2.116	0.347	За селскостоп., горски, ведомствен път	8
8	23.217	1.591	0.749	За селскостоп., горски, ведомствен път	8
9	24.217	1.151	1.140	За селскостоп., горски, ведомствен път	8
10	59.245	0.759	0.700	За селскостоп., горски, ведомствен път	20
11	60.245	0.872	0.737	За селскостоп., горски, ведомствен път	20
12	61.266	0.440	0.411	За селскостоп., горски, ведомствен път	20
13	69.283	1.180	1.038	За селскостоп., горски, ведомствен път	22
14	117.249	1.657	0.217	За селскостоп., горски, ведомствен път	9
15	123.286	0.358	0.351	За селскостоп., горски, ведомствен път	7
16	126.286	1.316	0.178	За селскостоп., горски, ведомствен път	7
17	147.224	7.286	1.060	За селскостоп., горски, ведомствен път	6
18	173.228	1.052	0.461	За селскостоп., горски, ведомствен път	18
19	174.229	2.982	1.546	За селскостоп., горски, ведомствен път	2
20	176.251	0.943	0.342	За селскостоп., горски, ведомствен път	6
		Сума	11.205		

Заявител:

Вх. № ...5-1.....

Дата ..22.08.2022г.

ДО ПРЕДСЕДАТЕЛЯ НА КОМИСИЯТА ПО ЧЛ.37,АЛ.1 ОТ ЗСПЗЗ

с. Радовене, общ. Роман, обл. Враца

ЗАЯВЛЕНИЕ

на основание чл.37в, ал.16 от ЗСПЗЗ и чл.75б от ППЗСПЗЗ

ГЕОНИД ЕООД с ЕИК/ЕГН

Моля да ми бъдат предоставени за ползване при условията и разпоредбите на чл.37в, ал.16 от ЗСПЗЗ и чл.75б от ППЗСПЗЗ в землището на с. Радовене, ЕКАТТЕ 61488

Проектираните в плана за земеразделяне полски пътища, които не са необходими за осигуряване на пътен достъп до имотите

№ по ред	Имот № КВС/КК	Площ на имота по КВС/КК	Площ на имота в масив за ползване	НТП	Масив
1	22.67	2.735	0.423	За селскостоп., горски, ведомствен път	20
2	24.65	8.546	1.513	За селскостоп., горски, ведомствен път	20
3	25.60	4.790	0.254	За селскостоп., горски, ведомствен път	19
4	25.63	4.834	0.180	За селскостоп., горски, ведомствен път	20
5	25.72	2.396	2.222	За селскостоп., горски, ведомствен път	19
6	29.59	4.305	0.149	За селскостоп., горски, ведомствен път	14
7	29.59	4.305	0.113	За селскостоп., горски, ведомствен път	27
8	36.118	1.050	1.001	За селскостоп., горски, ведомствен път	16
9	65.232	3.679	1.103	За селскостоп., горски, ведомствен път	24
10	65.235	5.513	0.219	За селскостоп., горски, ведомствен път	24
11	66.65	3.883	1.702	За селскостоп., горски, ведомствен път	24
12	68.236	1.928	1.150	За селскостоп., горски, ведомствен път	24
13	70.256	4.018	0.214	За селскостоп., горски, ведомствен път	24
14	71.14	4.211	1.551	За селскостоп., горски, ведомствен път	24
15	71.14	4.211	0.390	За селскостоп., горски, ведомствен път	26
16	72.260	1.132	0.992	За селскостоп., горски, ведомствен път	26
17	74.48	7.074	0.662	За селскостоп., горски, ведомствен път	26

№ по ред	Имот № КВС/КК	Площ на имота по КВС/КК	Площ на имота в масив за ползване	НТП	Масив
18	97.123	1.951	0.429	За селскостоп., горски, ведомствен път	23
19	99.84	3.518	0.321	За селскостоп., горски, ведомствен път	23
20	100.86	3.815	0.869	За селскостоп., горски, ведомствен път	17
21	101.88	2.745	2.209	За селскостоп., горски, ведомствен път	17
22	101.135	2.095	2.008	За селскостоп., горски, ведомствен път	17
23	101.137	4.023	0.649	За селскостоп., горски, ведомствен път	17
24	102.136	2.630	0.235	За селскостоп., горски, ведомствен път	17
25	102.138	6.610	2.729	За селскостоп., горски, ведомствен път	17
26	102.139	1.534	0.148	За селскостоп., горски, ведомствен път	15
27	102.139	1.534	0.444	За селскостоп., горски, ведомствен път	17
28	104.140	2.811	1.373	За селскостоп., горски, ведомствен път	17
29	104.190	2.504	1.410	За селскостоп., горски, ведомствен път	17
30	105.179	1.543	0.371	За селскостоп., горски, ведомствен път	17
31	107.188	3.040	0.226	За селскостоп., горски, ведомствен път	15
32	107.188	3.040	0.568	За селскостоп., горски, ведомствен път	18
33	107.189	1.311	0.258	За селскостоп., горски, ведомствен път	18
34	113.159	0.837	0.472	За селскостоп., горски, ведомствен път	22
35	113.181	0.871	0.586	За селскостоп., горски, ведомствен път	22
36	114.174	6.692	2.184	За селскостоп., горски, ведомствен път	18
37	115.173	2.536	0.189	За селскостоп., горски, ведомствен път	21
38	144.306	2.330	0.531	За селскостоп., горски, ведомствен път	25
39	253.180	3.505	0.327	За селскостоп., горски, ведомствен път	17
40	254.182	2.275	0.218	За селскостоп., горски, ведомствен път	18
		Сума	32.594		

Заявите

Вх. № 5

Дата 11.08.2022г.

ДО ПРЕДСЕДАТЕЛЯ НА КОМИСИЯТА ПО ЧЛ.37,АЛ.1 ОТ ЗСПЗЗ

с. Радовене, общ. Роман, обл. Враца

ЗАЯВЛЕНИЕ

на основание чл.37в, ал.16 от ЗСПЗЗ и чл.75б от ППЗСПЗЗ

МИЛК ДРИЙМС ЕООД с ЕИК/ЕГН .....

Моля да ми бъдат предоставени за ползване при условията и разпоредбите на чл.37в, ал.16 от ЗСПЗЗ и чл.75б от ППЗСПЗЗ в землището на с. Радовене, ЕКАТТЕ 61488

Проектираните в плана за земеразделяне полски пътища, които не са необходими за осигуряване на пътен достъп до имотите

№ по ред	Имот № КВС/КК	Площ на имота по КВС/КК	Площ на имота в масив за ползване	НТП	Масив
1	33.77	0.782	0.657	За селскостоп., горски, ведомствен път	28
2	33.82	2.116	2.051	За селскостоп., горски, ведомствен път	28
		Сума	2.708		

Заявител: .....

ЕООД

Вх. № 5-2

Дата 12.08.2022г.

ДО ПРЕДСЕДАТЕЛЯ НА КОМИСИЯТА ПО ЧЛ.37,АЛ.1 ОТ ЗСПЗЗ
с. Радовене, общ. Роман, обл. Враца

ЗАЯВЛЕНИЕ

на основание чл.37в, ал.16 от ЗСПЗЗ и чл.75б от ППЗСПЗЗ

БМП ГРУП ЕООД с ЕИК/ЕГН

Моля да ми бъдат предоставени за ползване при условията и разпоредбите на чл.37в, ал.16 от ЗСПЗЗ и чл.75б от ППЗСПЗЗ в землището на с. Радовене, ЕКАТТЕ 61488

Проектираните в плана за земеразделяне полски пътища, които не са необходими за осигуряване на пътен достъп до имотите

№ по ред	Имот № КВС/КК	Площ на имота по КВС/КК	Площ на имота в масив за ползване	НТП	Масив
1	21.32	4.505	0.790	За селскостоп., горски, ведомствен път	12
2	22.67	2.735	2.252	За селскостоп., горски, ведомствен път	12
3	24.65	8.546	0.126	За селскостоп., горски, ведомствен път	12
4	41.69	3.596	0.204	За селскостоп., горски, ведомствен път	1
5	45.141	4.181	0.931	За селскостоп., горски, ведомствен път	4
6	48.193	1.668	0.184	За селскостоп., горски, ведомствен път	6
7	49.194	2.049	1.986	За селскостоп., горски, ведомствен път	6
8	51.145	1.365	0.210	За селскостоп., горски, ведомствен път	10
9	54.100	1.015	0.102	За селскостоп., горски, ведомствен път	8
10	55.97	1.701	0.468	За селскостоп., горски, ведомствен път	5
11	57.109	0.510	0.450	За селскостоп., горски, ведомствен път	13
12	62.81	0.331	0.262	За селскостоп., горски, ведомствен път	2
13	62.85	3.129	0.111	За селскостоп., горски, ведомствен път	2
14	62.112	1.941	0.380	За селскостоп., горски, ведомствен път	3
		Сума	8.457		

Заяв

Вх. № ...6-2.....

Дата ..22.08.2022г.

ДО ПРЕДСЕДАТЕЛЯ НА КОМИСИЯТА ПО ЧЛ.37,АЛ.1 ОТ ЗСПЗЗ
гр. Роман, общ. Роман, обл. Враца

ЗАЯВЛЕНИЕ

на основание чл.37в, ал.16 от ЗСПЗЗ и чл.75б от ППЗСПЗЗ

СОТИР САЗДОВ с ЕИК/ЕГН ---

Моля да ми бъдат предоставени за ползване при условията и разпоредбите на чл.37в, ал.16 от ЗСПЗЗ и чл.75б от ППЗСПЗЗ в землището на гр. Роман, ЕКАТТЕ 62997

Проектираните в плана за земеразделяне полски пътища, които не са необходими за осигуряване на пътен достъп до имотите

№ по ред	Имот № КВС/КК	Площ на имота по КВС/КК	Площ на имота в масив за ползване	НТП	Масив
1	6.105	0.722	0.145	За селскостоп., горски, ведомствен път	47
2	8.110	1.406	0.929	За селскостоп., горски, ведомствен път	46
3	10.167	2.697	1.566	За селскостоп., горски, ведомствен път	43
4	109.108	3.455	0.283	За селскостоп., горски, ведомствен път	46
5	109.108	3.455	1.787	За селскостоп., горски, ведомствен път	47
		Сума	4.711		

Напоителни канали, които не функционират

№ по ред	Имот № КВС/КК	Площ на имота по КВС/КК	Площ на имота в масив за ползване	НТП	Масив
1	7.109	2.381	0.232	Напоителен канал	46
2	10.114	1.372	0.264	Напоителен канал	43
		Сума	5.207		

Заявител: .....

Вх. № 6-1

Дата 22.08.2021 г.

ДО ПРЕДСЕДАТЕЛЯ НА КОМИСИЯТА ПО ЧЛ.37,АЛ.1 ОТ ЗСПЗЗ

гр. Роман, общ. Роман, обл. Враца

ЗАЯВЛЕНИЕ

на основание чл.37в, ал.16 от ЗСПЗЗ и чл.75б от ППЗСПЗЗ

БМП ГРУП ЕООД с ЕИК/ЕГН

Моля да ми бъдат предоставени за ползване при условията и разпоредбите на чл.37в, ал.16 от ЗСПЗЗ и чл.75б от ППЗСПЗЗ в землището на гр. Роман, ЕКАТТЕ 62997

Проектираните в плана за земеразделяне полски пътища, които не са необходими за осигуряване на пътен достъп до имотите

№ по ред	Имот № КВС/КК	Площ на имота по КВС/КК	Площ на имота в масив за ползване	НТП	Масив
1	1.107	4.241	1.077	За селскостоп., горски, ведомствен път	10
2	1.124	3.087	0.173	За селскостоп., горски, ведомствен път	7
3	11.169	4.353	2.951	За селскостоп., горски, ведомствен път	9
4	12.116	2.867	1.403	За селскостоп., горски, ведомствен път	8
5	13.118	1.425	0.776	За селскостоп., горски, ведомствен път	7
6	19.46	1.786	1.371	За селскостоп., горски, ведомствен път	10
7	23.46	0.281	0.281	За селскостоп., горски, ведомствен път	11
8	24.41	0.581	0.581	За селскостоп., горски, ведомствен път	11
9	24.103	3.755	3.618	За селскостоп., горски, ведомствен път	11
10	25.103	6.135	2.562	За селскостоп., горски, ведомствен път	11
11	25.153	3.478	0.199	За селскостоп., горски, ведомствен път	11
12	26.25	0.146	0.109	За селскостоп., горски, ведомствен път	11
13	27.154	3.501	0.171	За селскостоп., горски, ведомствен път	11
14	50.54	1.103	0.926	За селскостоп., горски, ведомствен път	13
15	50.78	1.156	0.522	За селскостоп., горски, ведомствен път	13
16	50.79	1.438	0.462	За селскостоп., горски, ведомствен път	13
17	65.146	0.862	0.387	За селскостоп., горски, ведомствен път	15
18	66.27	0.688	0.688	За селскостоп., горски, ведомствен път	15

№ по ред	Имот № КВС/КК	Площ на имота по КВС/КК	Площ на имота в масив за ползване	НТП	Масив
19	67.58	2.144	2.085	За селскостоп., горски, ведомствен път	15
20	67.151	1.432	0.552	За селскостоп., горски, ведомствен път	15
21	91.21	2.125	1.458	За селскостоп., горски, ведомствен път	12
22	109.106	1.171	0.203	За селскостоп., горски, ведомствен път	7
23	114.106	7.710	0.388	За селскостоп., горски, ведомствен път	3
24	160.127	5.347	0.119	За селскостоп., горски, ведомствен път	10
		Сума	23.061		

Напоителни канали, които не функционират

№ по ред	Имот № КВС/КК	Площ на имота по КВС/КК	Площ на имота в масив за ползване	НТП	Масив
1	11.168	1.360	0.185	Напоителен канал	9
2	12.115	1.522	0.251	Напоителен канал	8
		Сума	23.498		

Заявител:

Вх. № ....6.....

Дата ..22.08.2022г.

ДО ПРЕДСЕДАТЕЛЯ НА КОМИСИЯТА ПО ЧЛ.37,АЛ.1 ОТ ЗСПЗЗ
гр. Роман, общ. Роман, обл. Враца

ЗАЯВЛЕНИЕ

на основание чл.37в, ал.16 от ЗСПЗЗ и чл.75б от ППЗСПЗЗ

ГЕОНИД ЕООД с ЕИК/ЕГН

Моля да ми бъдат предоставени за ползване при условията и разпоредбите на чл.37в, ал.16 от ЗСПЗЗ и чл.75б от ППЗСПЗЗ в землището на гр. Роман, ЕКАТТЕ 62997

Проектираните в плана за земеразделяне полски пътища, които не са необходими за осигуряване на пътен достъп до имотите

№ по ред	Имот № КВС/КК	Площ на имота по КВС/КК	Площ на имота в масив за ползване	НТП	Масив
1	28.155	3.174	0.238	За селскостоп., горски, ведомствен път	35
2	28.156	3.380	0.245	За селскостоп., горски, ведомствен път	27
3	28.156	3.380	0.151	За селскостоп., горски, ведомствен път	40
4	29.42	1.362	0.896	За селскостоп., горски, ведомствен път	27
5	33.26	0.945	0.223	За селскостоп., горски, ведомствен път	27
6	93.78	4.131	0.741	За селскостоп., горски, ведомствен път	21
7	117.49	3.529	0.146	За селскостоп., горски, ведомствен път	32
8	117.49	3.529	0.358	За селскостоп., горски, ведомствен път	38
9	118.29	4.833	0.222	За селскостоп., горски, ведомствен път	29
10	131.80	0.627	0.125	За селскостоп., горски, ведомствен път	23
		Сума	**3.345**		

Заявител: .....

Вх. № 8-7

Дата 14.08.2022г.

ДО ПРЕДСЕДАТЕЛЯ НА КОМИСИЯТА ПО ЧЛ.37,АЛ.1 ОТ ЗСПЗЗ

с. Синьо бърдо, общ. Роман, обл. Враца

ЗАЯВЛЕНИЕ

на основание чл.37в, ал.16 от ЗСПЗЗ и чл.75б от ППЗСПЗЗ

ПЕНЧО ПЕНЧЕВ с ЕИК/ЕГН

Моля да ми бъдат предоставени за ползване при условията и разпоредбите на чл.37в, ал.16 от ЗСПЗЗ и чл.75б от ППЗСПЗЗ в землището на с. Синьо бърдо, ЕКАТТЕ 66576

Проектираните в плана за земеразделяне полски пътища, които не са необходими за осигуряване на пътен достъп до имотите

№ по ред	Имот № КВС/КК	Площ на имота по КВС/КК	Площ на имота в масив за ползване	НТП	Масив
1	11.1	2.805	0.159	За селскостоп., горски, ведомствен път	130
2	12.99	0.779	0.244	За селскостоп., горски, ведомствен път	133
3	26.97	1.202	1.164	За селскостоп., горски, ведомствен път	131
4	26.98	1.072	0.336	За селскостоп., горски, ведомствен път	175
5	26.365	2.020	0.571	За селскостоп., горски, ведомствен път	131
6	30.356	1.045	0.725	За селскостоп., горски, ведомствен път	169
7	46.748	1.440	0.837	За селскостоп., горски, ведомствен път	138
8	85.77	0.840	0.212	За селскостоп., горски, ведомствен път	178
9	85.99	1.698	0.207	За селскостоп., горски, ведомствен път	178
10	96.3	0.333	0.136	За селскостоп., горски, ведомствен път	165
11	137.99	0.440	0.269	За селскостоп., горски, ведомствен път	177
12	161.97	1.880	0.318	За селскостоп., горски, ведомствен път	148
13	173.97	1.317	0.133	За селскостоп., горски, ведомствен път	143
14	173.99	4.154	0.216	За селскостоп., горски, ведомствен път	140
15	173.99	4.154	0.530	За селскостоп., горски, ведомствен път	145
16	173.99	4.154	0.273	За селскостоп., горски, ведомствен път	146
17	174.98	3.910	0.240	За селскостоп., горски, ведомствен път	166
18	174.98	3.910	0.112	За селскостоп., горски, ведомствен път	170

№ по ред	Имот № КВС/КК	Площ на имота по КВС/КК	Площ на имота в масив за ползване	НТП	Масив
19	174.99	0.479	0.245	За селскостоп., горски, ведомствен път	135
20	178.98	1.325	0.497	За селскостоп., горски, ведомствен път	127
21	178.99	2.486	0.252	За селскостоп., горски, ведомствен път	127
22	178.99	2.486	0.482	За селскостоп., горски, ведомствен път	128
23	179.96	4.579	0.348	За селскостоп., горски, ведомствен път	160
24	179.97	2.005	0.318	За селскостоп., горски, ведомствен път	122
25	179.415	2.901	0.330	За селскостоп., горски, ведомствен път	122
26	187.99	1.099	0.138	За селскостоп., горски, ведомствен път	126
27	306.99	3.500	0.201	За селскостоп., горски, ведомствен път	132
28	306.99	3.500	0.540	За селскостоп., горски, ведомствен път	214
29	717.96	13.792	0.335	За селскостоп., горски, ведомствен път	171
30	717.96	13.792	0.204	За селскостоп., горски, ведомствен път	172
31	717.97	4.501	0.563	За селскостоп., горски, ведомствен път	172
		Сума	**11.134**		

Заявител: .....

Вх. № ...8-6.....

Дата 14.08.2022г.

ДО ПРЕДСЕДАТЕЛЯ НА КОМИСИЯТА ПО ЧЛ.37,АЛ.1 ОТ ЗСПЗЗ

с. Синьо бърдо, общ. Роман, обл. Враца

ЗАЯВЛЕНИЕ

на основание чл.37в, ал.16 от ЗСПЗЗ и чл.75б от ППЗСПЗЗ

НИНОВИ 2012 ЕООД с ЕИК/ЕГН

Моля да ми бъдат предоставени за ползване при условията и разпоредбите на чл.37в, ал.16 от ЗСПЗЗ и чл.75б от ППЗСПЗЗ в землището на с. Синьо бърдо, ЕКАТТЕ 66576

Проектираните в плана за земеразделяне полски пътища, които не са необходими за осигуряване на пътен достъп до имотите

№ по ред	Имот № КВС/КК	Площ на имота по КВС/КК	Площ на имота в масив за ползване	НТП	Масив
1	7.98	1.362	1.322	За селскостоп., горски, ведомствен път	107
2	16.99	0.522	0.491	За селскостоп., горски, ведомствен път	106
3	16.319	1.547	0.281	За селскостоп., горски, ведомствен път	106
4	16.321	0.526	0.191	За селскостоп., горски, ведомствен път	106
5	18.99	0.927	0.922	За селскостоп., горски, ведомствен път	109
6	18.322	2.606	0.653	За селскостоп., горски, ведомствен път	109
7	19.90	1.077	0.432	За селскостоп., горски, ведомствен път	93
8	19.91	3.677	1.812	За селскостоп., горски, ведомствен път	93
9	19.95	5.713	0.148	За селскостоп., горски, ведомствен път	106
10	19.95	5.713	0.162	За селскостоп., горски, ведомствен път	109
11	19.104	5.660	0.730	За селскостоп., горски, ведомствен път	93
12	19.104	5.660	0.671	За селскостоп., горски, ведомствен път	98
13	19.104	5.660	0,454	За селскостоп., горски, ведомствен път	99
14	20.99	1.326	1.220	За селскостоп., горски, ведомствен път	98
15	26.99	1.696	1.172	За селскостоп., горски, ведомствен път	103
16	27.353	4.486	1.618	За селскостоп., горски, ведомствен път	105
17	32.39	3.450	0.195	За селскостоп., горски, ведомствен път	94
18	32.358	2.472	0.381	За селскостоп., горски, ведомствен път	94

№ по ред	Имот № КВС/КК	Площ на имота по КВС/КК	Площ на имота в масив за ползване	НТП	Масив
19	34.96	1.199	1.120	За селскостоп., горски, ведомствен път	97
20	34.100	1.033	0.455	За селскостоп., горски, ведомствен път	97
21	34.101	3.561	1.368	За селскостоп., горски, ведомствен път	97
22	34.102	0.956	0.529	За селскостоп., горски, ведомствен път	97
23	34.103	3.682	1.781	За селскостоп., горски, ведомствен път	97
24	34.105	2.000	1.285	За селскостоп., горски, ведомствен път	97
25	34.106	3.744	2.047	За селскостоп., горски, ведомствен път	97
26	34.107	0.468	0.468	За селскостоп., горски, ведомствен път	97
27	36.371	0.707	0.160	За селскостоп., горски, ведомствен път	108
28	36.372	1.210	0.517	За селскостоп., горски, ведомствен път	108
29	36.373	1.250	0.680	За селскостоп., горски, ведомствен път	108
30	93.332	4.382	1.304	За селскостоп., горски, ведомствен път	98
31	100.35	8.330	0.917	За селскостоп., горски, ведомствен път	95
32	100.35	8.330	0.147	За селскостоп., горски, ведомствен път	97
33	100.35	8.330	0.131	За селскостоп., горски, ведомствен път	108
34	306.98	0.764	0.200	За селскостоп., горски, ведомствен път	104
35	306.99	3.500	0.482	За селскостоп., горски, ведомствен път	104
36	532.407	1.547	0.407	За селскостоп., горски, ведомствен път	102
37	901.180	4.579	0.561	За селскостоп., горски, ведомствен път	110
38	902.167	11.434	0.115	За селскостоп., горски, ведомствен път	100
39	902.167	11.434	0.226	За селскостоп., горски, ведомствен път	101
		Сума	**27.753**		

Заявител: ....

Вх. № 8-5

Дата 24.08.2022 г.

ДО ПРЕДСЕДАТЕЛЯ НА КОМИСИЯТА ПО ЧЛ.37,АЛ.1 ОТ ЗСПЗЗ
с. Синьо бърдо, общ. Роман, обл. Враца

ЗАЯВЛЕНИЕ

на основание чл.37в, ал.16 от ЗСПЗЗ и чл.75б от ППЗСПЗЗ

МАРИЕТА АСИЛЕВА с ЕИК/ЕГН

Моля да ми бъдат предоставени за ползване при условията и разпоредбите на чл.37в, ал.16 от ЗСПЗЗ и чл.75б от ППЗСПЗЗ в землището на с. Синьо бърдо, ЕКАТТЕ 66576

Проектираните в плана за земеразделяне полски пътища, които не са необходими за осигуряване на пътен достъп до имотите

№ по ред	Имот № КВС/КК	Площ на имота по КВС/КК	Площ на имота в масив за ползване	НТП	Масив
1	116.204	3.681	0.207	За селскостоп., горски, ведомствен път	92
2	119.90	0.259	0.259	За селскостоп., горски, ведомствен път	92
3	119.91	0.237	0.212	За селскостоп., горски, ведомствен път	92
4	119.93	0.359	0.359	За селскостоп., горски, ведомствен път	92
5	119.330	2.333	0.274	За селскостоп., горски, ведомствен път	92
6	133.97	0.894	0.166	За селскостоп., горски, ведомствен път	90
		Сума	1.476		

Заявител: .....

Вх. № 8-4

Дата 24.08.2022 г.

ДО ПРЕДСЕДАТЕЛЯ НА КОМИСИЯТА ПО ЧЛ.37,АЛ.1 ОТ ЗСПЗЗ

с. Синьо бърдо, общ. Роман, обл. Враца

ЗАЯВЛЕНИЕ

на основание чл.37в, ал.16 от ЗСПЗЗ и чл.75б от ППЗСПЗЗ

ВЕЛИСЛАВ ВАСИЛЕВ с ЕИК/ЕГН

Моля да ми бъдат предоставени за ползване при условията и разпоредбите на чл.37в, ал.16 от ЗСПЗЗ и чл.75б от ППЗСПЗЗ в землището на с. Синьо бърдо, ЕКАТТЕ 66576

Проектираните в плана за земеразделяне полски пътища, които не са необходими за осигуряване на пътен достъп до имотите

№ по ред	Имот № КВС/КК	Площ на имота по КВС/КК	Площ на имота в масив за ползване	НТП	Масив
1	13.316	1.543	0.470	За селскостоп., горски, ведомствен път	198
2	13.316	1.543	0.388	За селскостоп., горски, ведомствен път	203
3	14.318	2.484	0.488	За селскостоп., горски, ведомствен път	183
4	24.43	2.617	0.305	За селскостоп., горски, ведомствен път	191
5	24.43	2.617	0.494	За селскостоп., горски, ведомствен път	196
6	24.98	3.226	0.651	За селскостоп., горски, ведомствен път	191
7	24.98	3.226	0.161	За селскостоп., горски, ведомствен път	194
8	24.98	3.226	0.127	За селскостоп., горски, ведомствен път	195
9	123.383	0.910	0.485	За селскостоп., горски, ведомствен път	200
10	178.99	2.486	0.137	За селскостоп., горски, ведомствен път	187
11	179.415	2.901	0.275	За селскостоп., горски, ведомствен път	186
12	213.11	0.187	0.127	За селскостоп., горски, ведомствен път	199
13	213.17	0.157	0.136	За селскостоп., горски, ведомствен път	199
14	213.96	0.447	0.112	За селскостоп., горски, ведомствен път	199
15	227.99	0.438	0.102	За селскостоп., горски, ведомствен път	185
16	229.98	1.868	0.360	За селскостоп., горски, ведомствен път	184
		Сума	4.818		

Заявител:

Вх. № 8-3

Дата 14.08.2022г.

ДО ПРЕДСЕДАТЕЛЯ НА КОМИСИЯТА ПО ЧЛ.37,АЛ.1 ОТ ЗСПЗЗ

с. Синьо бърдо, общ. Роман, обл. Враца

ЗАЯВЛЕНИЕ

на основание чл.37в, ал.16 от ЗСПЗЗ и чл.75б от ППЗСПЗЗ

ГАБРИЕЛ ФИЛЕВ с ЕИК/ЕГН

Моля да ми бъдат предоставени за ползване при условията и разпоредбите на чл.37в, ал.16 от ЗСПЗЗ и чл.75б от ППЗСПЗЗ в землището на с. Синьо бърдо, ЕКАТТЕ 66576

Проектираните в плана за земеразделяне полски пътища, които не са необходими за осигуряване на пътен достъп до имотите

№ по ред	Имот № КВС/КК	Площ на имота по КВС/КК	Площ на имота в масив за ползване	НТП	Масив
1	26.98	1.072	0.608	За селскостоп., горски, ведомствен път	37
2	26.346	5.174	0.200	За селскостоп., горски, ведомствен път	37
3	26.346	5.174	0.498	За селскостоп., горски, ведомствен път	38
4	34.101	3.561	0.732	За селскостоп., горски, ведомствен път	210
5	34.102	0.956	0.280	За селскостоп., горски, ведомствен път	210
6	105.98	0.607	0.102	За селскостоп., горски, ведомствен път	39
7	209.99	0.827	0.103	За селскостоп., горски, ведомствен път	43
8	306.99	3.500	0.130	За селскостоп., горски, ведомствен път	38
		Сума	2.652		

Заявител: .....

Вх. № ...8-2.....

Дата ..24.08.2022г.

ДО ПРЕДСЕДАТЕЛЯ НА КОМИСИЯТА ПО ЧЛ.37,АЛ.1 ОТ ЗСПЗЗ

с. Синьо бърдо, общ. Роман, обл. Враца

ЗАЯВЛЕНИЕ

на основание чл.37в, ал.16 от ЗСПЗЗ и чл.75б от ППЗСПЗЗ

ЛЮБОМИР ИЛИЕВ с ЕИК/ЕГН

Моля да ми бъдат предоставени за ползване при условията и разпоредбите на чл.37в, ал.16 от ЗСПЗЗ и чл.75б от ППЗСПЗЗ в землището на с. Синьо бърдо, ЕКАТТЕ 66576

Проектираните в плана за земеразделяне полски пътища, които не са необходими за осигуряване на пътен достъп до имотите

№ по ред	Имот № КВС/КК	Площ на имота по КВС/КК	Площ на имота в масив за ползване	НТП	Масив
1	4.298	2.534	0.809	За селскостоп., горски, ведомствен път	58
2	4.388	2.734	0.412	За селскостоп., горски, ведомствен път	58
3	8.99	1.543	1.444	За селскостоп., горски, ведомствен път	57
4	8.301	1.186	0.103	За селскостоп., горски, ведомствен път	57
5	10.609	1.574	0.222	За селскостоп., горски, ведомствен път	40
6	11.1	2.805	0.118	За селскостоп., горски, ведомствен път	83
7	22.98	0.379	0.365	За селскостоп., горски, ведомствен път	67
8	22.99	0.715	0.521	За селскостоп., горски, ведомствен път	67
9	28.354	2.071	0.147	За селскостоп., горски, ведомствен път	61
10	29.355	1.124	0.345	За селскостоп., горски, ведомствен път	60
11	29.366	1.249	0.335	За селскостоп., горски, ведомствен път	60
12	39.99	3.291	0.837	За селскостоп., горски, ведомствен път	62
13	39.382	0.623	0.304	За селскостоп., горски, ведомствен път	62
14	60.59	6.762	1.034	За селскостоп., горски, ведомствен път	61
15	63.386	0.650	0.100	За селскостоп., горски, ведомствен път	52
16	105.395	2.686	0.104	За селскостоп., горски, ведомствен път	81
17	120.90	1.932	0.166	За селскостоп., горски, ведомствен път	88
18	129.115	4.478	0.199	За селскостоп., горски, ведомствен път	52

№ по ред	Имот № КВС/КК	Площ на имота по КВС/КК	Площ на имота в масив за ползване	НТП	Масив
19	129.115	4.478	0.121	За селскостоп., горски, ведомствен път	67
20	174.98	3.910	0.188	За селскостоп., горски, ведомствен път	78
21	174.98	3.910	0.243	За селскостоп., горски, ведомствен път	216
22	180.179	1.083	0.286	За селскостоп., горски, ведомствен път	54
23	215.99	1.898	0.738	За селскостоп., горски, ведомствен път	55
24	215.100	0.474	0.311	За селскостоп., горски, ведомствен път	55
25	225.95	0.462	0.293	За селскостоп., горски, ведомствен път	68
26	225.97	0.197	0.138	За селскостоп., горски, ведомствен път	70
27	225.98	4.992	0.432	За селскостоп., горски, ведомствен път	68
28	225.98	4.992	0.302	За селскостоп., горски, ведомствен път	70
29	225.99	3.433	0.391	За селскостоп., горски, ведомствен път	46
30	225.99	3.433	0.100	За селскостоп., горски, ведомствен път	69
31	229.94	1.759	0.148	За селскостоп., горски, ведомствен път	47
32	229.96	0.892	0.231	За селскостоп., горски, ведомствен път	48
33	229.96	0.892	0.151	За селскостоп., горски, ведомствен път	72
34	232.256	2.229	0.244	За селскостоп., горски, ведомствен път	56
35	236.98	0.404	0.192	За селскостоп., горски, ведомствен път	87
36	306.99	3.500	0.301	За селскостоп., горски, ведомствен път	79
37	306.100	0.595	0.260	За селскостоп., горски, ведомствен път	79
		Сума	12.636		

Заявител:

Вх. № ...8-1.....

Дата 24.08.2022г.

ДО ПРЕДСЕДАТЕЛЯ НА КОМИСИЯТА ПО ЧЛ.37,АЛ.1 ОТ ЗСПЗЗ

с. Синьо бърдо, общ. Роман, обл. Враца

ЗАЯВЛЕНИЕ

на основание чл.37в, ал.16 от ЗСПЗЗ и чл.75б от ППЗСПЗЗ

АНГЕЛИНА ИЛИЕВА с ЕИК/ЕГН

Моля да ми бъдат предоставени за ползване при условията и разпоредбите на чл.37в, ал.16 от ЗСПЗЗ и чл.75б от ППЗСПЗЗ в землището на с. Синьо бърдо, ЕКАТТЕ 66576

Проектираните в плана за земеразделяне полски пътища, които не са необходими за осигуряване на пътен достъп до имотите

№ по ред	Имот № КВС/КК	Площ на имота по КВС/КК	Площ на имота в масив за ползване	НТП	Масив
1	1.97	1.425	1.000	За селскостоп., горски, ведомствен път	1
2	1.98	3.018	0.255	За селокостоп., горски, ведомствен път	1
3	1.99	3.681	2.079	За селскостоп., горски, ведомствен път	1
4	21.334	4.907	1.024	За селскостоп., горски, ведомствен път	2
5	24.98	3.226	0.491	За селскостоп., горски, ведомствен път	13
6	24.98	3.226	0.854	За селскостоп., горски, ведомствен път	17
7	37.99	0.817	0.481	За селскостоп., горски, ведомствен път	9
8	94.90	4.428	0.213	За селскостоп., горски, ведомствен път	13
9	174.98	3.910	0.157	За селскостоп., горски, ведомствен път	11
10	179.415	2.901	0.209	За селскостоп., горски, ведомствен път	4
11	179.415	2.901	0.127	За селскостоп., горски, ведомствен път	5
		Сума	6.891		

Заявител: .....

Вх. № ..9.....

Дата 24.08.2022г.

ДО ПРЕДСЕДАТЕЛЯ НА КОМИСИЯТА ПО ЧЛ.37,АЛ.1 ОТ ЗСПЗЗ
с. Синьо бърдо, общ. Роман, обл. Враца

ЗАЯВЛЕНИЕ

на основание чл.37в, ал.16 от ЗСПЗЗ и чл.75б от ППЗСПЗЗ

ДОНКО ЛЮБЕНОВ с ЕИК/ЕГН

Моля да ми бъдат предоставени за ползване при условията и разпоредбите на чл.37в, ал.16 от ЗСПЗЗ и чл.75б от ППЗСПЗЗ в землището на с. Синьо бърдо, ЕКАТТЕ 66576

Проектираните в плана за земеразделяне полски пътища, които не са необходими за осигуряване на пътен достъп до имотите

№ по ред	Имот № КВС/КК	Площ на имота по КВС/КК	Площ на имота в масив за ползване	НТП	Масив
1	5.299	3.072	0.479	За селскостоп., горски, ведомствен път	30
2	5.299	3.072	0.123	За селскостоп., горски, ведомствен път	33
3	7.99	1.015	1.010	За селскостоп., горски, ведомствен път	34
4	10.609	1.574	0.144	За селскостоп., горски, ведомствен път	29
5	12.97	0.593	0.585	За селскостоп., горски, ведомствен път	27
6	12.99	0.779	0.429	За селскостоп., горски, ведомствен път	31
7	12.314	2.258	0.405	За селскостоп., горски, ведомствен път	27
8	12.314	2.258	0.214	За селскостоп., горски, ведомствен път	31
9	17.99	0.705	0.704	За селскостоп., горски, ведомствен път	23
10	17.323	1.472	0.151	За селскостоп., горски, ведомствен път	23
11	17.328	1.036	0.570	За селскостоп., горски, ведомствен път	23
12	110.113	2.676	1.910	За селскостоп., горски, ведомствен път	26
13	119.92	1.266	0.314	За селскостоп., горски, ведомствен път	36
14	232.256	2.229	0.281	За селскостоп., горски, ведомствен път	29
15	246.99	0.956	0.255	За селскостоп., горски, ведомствен път	26
		Сума	7.574		

Заявител: .....

Вх. № 1-1

Дата 19.08.2022г.

ДО ПРЕДСЕДАТЕЛЯ НА КОМИСИЯТА ПО ЧЛ.37,АЛ.1 ОТ ЗСПЗЗ
с. Стояновци, общ. Роман, обл. Враца

ЗАЯВЛЕНИЕ

на основание чл.37в, ал.16 от ЗСПЗЗ и чл.75б от ППЗСПЗЗ

ВАНЯ . . ПЕТКОВА с ЕИК/ЕГН

Моля да ми бъдат предоставени за ползване при условията и разпоредбите на чл.37в, ал.16 от ЗСПЗЗ и чл.75б от ППЗСПЗЗ в землището на с. Стояновци, ЕКАТТЕ 69554

Проектираните в плана за земеразделяне полски пътища, които не са необходими за осигуряване на пътен достъп до имотите

№ по ред	Имот № КВС/КК	Площ на имота по КВС/КК	Площ на имота в масив за ползване	НТП	Масив
1	12.110	3.444	1.263	За селскостоп., горски, ведомствен път	32
2	14.35	2.242	0.414	За селскостоп., горски, ведомствен път	14-3
3	14.146	0.781	0.155	За селскостоп., горски, ведомствен път	14-2
4	14.146	0.781	0.262	За селскостоп., горски, ведомствен път	14-3
5	16.146	3.112	0.225	За селскостоп., горски, ведомствен път	14-1
6	22.110	1.419	0.189	За селскостоп., горски, ведомствен път	22-2
7	32.110	2.133	1.129	За селскостоп., горски, ведомствен път	32
8	33.110	2.684	0.600	За селскостоп., горски, ведомствен път	33
		Сума	4.237		

Заявител: ...

Вх. № ...1-2.....

Дата ..19.08.2022г.

ДО ПРЕДСЕДАТЕЛЯ НА КОМИСИЯТА ПО ЧЛ.37,АЛ.1 ОТ ЗСПЗЗ
с. Стояновци, общ. Роман, обл. Враца

ЗАЯВЛЕНИЕ

на основание чл.37в, ал.16 от ЗСПЗЗ и чл.75б от ППЗСПЗЗ

ЦВЕТАН ВЕЛЧЕВ с ЕИК/ЕГН

Моля да ми бъдат предоставени за ползване при условията и разпоредбите на чл.37в, ал.16 от ЗСПЗЗ и чл.75б от ППЗСПЗЗ в землището на с. Стояновци, ЕКАТТЕ 69554

Проектираните в плана за земеразделяне полски пътища, които не са необходими за осигуряване на пътен достъп до имотите

№ по ред	Имот № КВС/КК	Площ на имота по КВС/КК	Площ на имота в масив за ползване	НТП	Масив
1	10.83	4.678	0.119	За селскостоп., горски, ведомствен път	10-5
2	10.311	2.721	0.175	За селскостоп., горски, ведомствен път	10-5
3	13.51	4.475	1.260	За селскостоп., горски, ведомствен път	13
4	14.35	2.242	0.824	За селскостоп., горски, ведомствен път	49
5	15.34	1.474	1.328	За селскостоп., горски, ведомствен път	15-1
6	16.146	3.112	0.138	За селскостоп., горски, ведомствен път	16-1
7	16.146	3.112	0.180	За селскостоп., горски, ведомствен път	15-1
8	23.110	1.802	0.532	За селскостоп., горски, ведомствен път	23-1
9	24.110	1.827	0.302	За селскостоп., горски, ведомствен път	24-1
10	37.142	0.691	0.165	За селскостоп., горски, ведомствен път	37-1
11	38.146	2.143	0.643	За селскостоп., горски, ведомствен път	38-1
12	44.248	3.496	0.122	За селскостоп., горски, ведомствен път	44-1
13	44.248	3.496	0.302	За селскостоп., горски, ведомствен път	44-3
14	46.236	2.736	0.859	За селскостоп., горски, ведомствен път	46-1
15	84.311	1.796	0.211	За селскостоп., горски, ведомствен път	84-1
		Сума	7.161		

Заявител:

Вх. № 1-3

Дата 19.08.2022г.

ДО ПРЕДСЕДАТЕЛЯ НА КОМИСИЯТА ПО ЧЛ.37,АЛ.1 ОТ ЗСПЗЗ

с. Стояновци, общ. Роман, обл. Враца

ЗАЯВЛЕНИЕ

на основание чл.37в, ал.16 от ЗСПЗЗ и чл.75б от ППЗСПЗЗ

ГЕОНИД ЕООД с ЕИК/ЕГН

Моля да ми бъдат предоставени за ползване при условията и разпоредбите на чл.37в, ал.16 от ЗСПЗЗ и чл.75б от ППЗСПЗЗ в землището на с. Стояновци, ЕКАТТЕ 69554

Проектираните в плана за земеразделяне полски пътища, които не са необходими за осигуряване на пътен достъп до имотите

№ по ред	Имот № КВС/КК	Площ на имота по КВС/КК	Площ на имота в масив за ползване	НТП	Масив
1	10.81	2.677	1.099	За селскостоп., горски, ведомствен път	10-1
2	10.82	1.336	1.316	За селскостоп., горски, ведомствен път	10-1
3	10.83	4.678	0.480	За селскостоп., горски, ведомствен път	10-1
4	10.83	4.678	1.987	За селскостоп., горски, ведомствен път	10-2
5	10.311	2.721	0.214	За селскостоп., горски, ведомствен път	10-1
6	12.75	0.293	0.238	За селскостоп., горски, ведомствен път	12
7	12.76	0.207	0.207	За селскостоп., горски, ведомствен път	12
8	12.77	0.360	0.355	За селскостоп., горски, ведомствен път	12
9	12.78	0.408	0.408	За селскостоп., горски, ведомствен път	12
10	12.110	3.444	1.449	За селскостоп., горски, ведомствен път	12
11	12.120	2.379	0.735	За селскостоп., горски, ведомствен път	12
12	22.110	1.419	0.225	За селскостоп., горски, ведомствен път	12
13	29.103	0.569	0.122	За селскостоп., горски, ведомствен път	29
		Сума	8.837		

Заявител .....

Вх. № 11-4

Дата 25.08.2022г.

ДО ПРЕДСЕДАТЕЛЯ НА КОМИСИЯТА ПО ЧЛ.37,АЛ.1 ОТ ЗСПЗЗ
с. Хубавене, общ. Роман, обл. Враца

ЗАЯВЛЕНИЕ

на основание чл.37в, ал.16 от ЗСПЗЗ и чл.75б от ППЗСПЗЗ

ХИГЪЛ-ЕООД с ЕИК/ЕГН

Моля да ми бъдат предоставени за ползване при условията и разпоредбите на чл.37в, ал.16 от ЗСПЗЗ и чл.75б от ППЗСПЗЗ в землището на с. Хубавене, ЕКАТТЕ 77493

Проектираните в плана за земеразделяне полски пътища, които не са необходими за осигуряване на пътен достъп до имотите

№ по ред	Имот № КВС/КК	Площ на имота по КВС/КК	Площ на имота в масив за ползване	НТП	Масив
1	35.60	0.561	0.259	За селскостоп., горски, ведомствен път	11
2	41.21	0.803	0.528	За селскостоп., горски, ведомствен път	9
		Сума	0.787		

Заявител: .....

Вх. № 11-3

Дата 25.08.2022 г.

ДО ПРЕДСЕДАТЕЛЯ НА КОМИСИЯТА ПО ЧЛ.37,АЛ.1 ОТ ЗСПЗЗ

с. Хубавене, общ. Роман, обл. Враца

ЗАЯВЛЕНИЕ

на основание чл.37в, ал.16 от ЗСПЗЗ и чл.75б от ППЗСПЗЗ

РУМЯНА ЙЕКОЛОВА с ЕИК/ЕГН

Моля да ми бъдат предоставени за ползване при условията и разпоредбите на чл.37в, ал.16 от ЗСПЗЗ и чл.75б от ППЗСПЗЗ в землището на с. Хубавене, ЕКАТТЕ 77493

Проектираните в плана за земеразделяне полски пътища, които не са необходими за осигуряване на пътен достъп до имотите

№ по ред	Имот № КВС/КК	Площ на имота по КВС/КК	Площ на имота в масив за ползване	НТП	Масив
1	30.179	1.795	0.483	За селокостоп., горски, ведомствен път	71
		Сума	0.483		

Заявител:

Вх. № ..11-2.....

Дата ..25.08.2022г.

ДО ПРЕДСЕДАТЕЛЯ НА КОМИСИЯТА ПО ЧЛ.37,АЛ.1 ОТ ЗСПЗЗ
с. Хубавене, общ. Роман, обл. Враца

ЗАЯВЛЕНИЕ

на основание чл.37в, ал.16 от ЗСПЗЗ и чл.75б от ППЗСПЗЗ

ИВАН ИВАНОВ с ЕИК/ЕГН

Моля да ми бъдат предоставени за ползване при условията и разпоредбите на чл.37в, ал.16 от ЗСПЗЗ и чл.75б от ППЗСПЗЗ в землището на с. Хубавене, ЕКАТТЕ 77493

Проектираните в плана за земеразделяне полски пътища, които не са необходими за осигуряване на пътен достъп до имотите

№ по ред	Имот № КВС/КК	Площ на имота по КВС/КК	Площ на имота в масив за ползване	НТП	Масив
1	33.5	5.239	0.315	За селскостоп., горски, ведомствен път	31
2	33.5	5.239	0.396	За селскостоп., горски, ведомствен път	42
3	33.5	5.239	0.119	За селскостоп., горски, ведомствен път	50
4	33.5	5.239	0.137	За селскостоп., горски, ведомствен път	54
5	37.25	0.456	0.236	За селскостоп., горски, ведомствен път	14
6	98.9	1.023	0.388	За селскостоп., горски, ведомствен път	28
		Сума	**1.590**		

Заявител:

Вх. № ...11-1.....

Дата 15.08.2022г.

ДО ПРЕДСЕДАТЕЛЯ НА КОМИСИЯТА ПО ЧЛ.37,АЛ.1 ОТ ЗСПЗЗ
с. Хубавене, общ. Роман, обл. Враца

ЗАЯВЛЕНИЕ

на основание чл.37в, ал.16 от ЗСПЗЗ и чл.75б от ППЗСПЗЗ

МИГЛЕНА ВЪЛКОВА с ЕИК/ЕГН

Моля да ми бъдат предоставени за ползване при условията и разпоредбите на чл.37в, ал.16 от ЗСПЗЗ и чл.75б от ППЗСПЗЗ в землището на с. Хубавене, ЕКАТТЕ 77493

Проектираните в плана за земеразделяне полски пътища, които не са необходими за осигуряване на пътен достъп до имотите

№ по ред	Имот № КВС/КК	Площ на имота по КВС/КК	Площ на имота в масив за ползване	НТП	Масив
1	36.74	0.399	0.316	За селскостоп., горски, ведомствен път	60
		Сума	0.316		

Заявител: ...

Вх. № 11

Дата 15.08.2022 г.

ДО ПРЕДСЕДАТЕЛЯ НА КОМИСИЯТА ПО ЧЛ.37,АЛ.1 ОТ ЗСПЗЗ

с. Хубавене, общ. Роман, обл. Враца

ЗАЯВЛЕНИЕ

на основание чл.37в, ал.16 от ЗСПЗЗ и чл.75б от ППЗСПЗЗ

БМП ГРУП ЕООД с ЕИК/ЕГН

Моля да ми бъдат предоставени за ползване при условията и разпоредбите на чл.37в, ал.16 от ЗСПЗЗ и чл.75б от ППЗСПЗЗ в землището на с. Хубавене, ЕКАТТЕ 77493

Проектираните в плана за земеразделяне полски пътища, които не са необходими за осигуряване на пътен достъп до имотите

№ по ред	Имот № КВС/КК	Площ на имота по КВС/КК	Площ на имота в масив за ползване	НТП	Масив
1	2.2	0.884	0.860	За селскостоп., горски, ведомствен път	1
2	3.1	4.454	1.164	За селскостоп., горски, ведомствен път	8
3	6.24	0.336	0.336	За селскостоп., горски, ведомствен път	8
4	21.13	2.503	0.999	За селскостоп., горски, ведомствен път	3
5	21.36	0.694	0.688	За селскостоп., горски, ведомствен път	3
6	22.7	1.677	0.619	За селскостоп., горски, ведомствен път	2
7	23.1	1.714	0.287	За селскостоп., горски, ведомствен път	2
8	26.1	2.888	1.180	За селскостоп., горски, ведомствен път	5
9	38.1	2.936	0.785	За селскостоп., горски, ведомствен път	6

№ по ред	Имот № КВС/КК	Площ на имота по КВС/КК	Площ на имота в масив за ползване	НТП	Масив
10	39.27	1.572	1.084	За селскостоп., горски, ведомствен път	4
		Сума	8.002		

Заявител: ...

РЕПУБЛИКА БЪЛГАРИЯ
Община Роман

Класификация на информацията:
ниво 0, TLP-WHITE

ОБЩИНА РОМАН
Регистрационен индекс и дата
0800-106 | 27.10.2022г.

ДО
ПРЕДСЕДАТЕЛЯ
НА ОБЩИНСКИ СЪВЕТ - РОМАН

ОБЩИНСКИ СЪВЕТ
гр. РОМАН
Регистрационен индекс и дата
Вх. № 153 / 27.10.2022г

ДОКЛАДНА ЗАПИСКА

От Валери Ролански -кмет Община Роман

ОТНОСНО: Задание за допускане и направа на Подробен устройствен план – План за застрояване (ПУП - ПЗ) за промяна на предназначението на ПИ 62997.92.5 по Кадастрална карта на гр.Роман с вх. №2600-290/14.10.2022 год. от „ЕЛИДИС" ООД.

УВАЖАЕМИ ГОСПОДИН ПРЕДСЕДАТЕЛ,

ДАМИ И ГОСПОДА ОБЩИНСКИ СЪВЕТНИЦИ,

В Община Роман е постъпило заявление с приложено задание с вх. №2600-290/14.10.2022 год. от „ЕЛИДИС" ООД, с което се иска решение на Общински съвет Роман по реда на чл. 124а, ал. 1 от Закона за устройство на територията (ЗУТ) за допускане и направа на Подробен устройствен план – План за застрояване (ПУП - ПЗ) за промяна на предназначението на ПИ 62997.92.5 , местност „Над страната" по Кадастрална карта на гр. Роман.

Възложетеля има инвестиционно намерение за построяване в имота на Фотоволтаична електрическа централа с мощност 25 MW.

На основание чл. 124а, ал. 1 от ЗУТ разрешение за изработване на проект за подробен устройствен план се дава с решение на общинския съвет.

Съгласно становище на „ЕСО" ЕАД , обекта може да бъде присъединен към електроразпределителната мрежа.

С оглед изяснената фактическа обстановка, искането е законосъобразно, не противоречи на устройствената политика на община Роман, не предвижда разходване на бюджетни средства на Общината.

3130 Роман, бул. Христо Ботев № 132-136
тел.: 09123/20 64, факс: 09123/2349
e-mail: roman@roman.bg
web: www.roman.bg

Представено е изискващото се съгласно чл.124а, ал.7 от ЗУТ, задание по чл.125 от същия закон обосноваващо необходимостта от изработването на плана и съдържащо изисквания относно териториалния му обхват .

Искането е допустимо съгласно разпоредбите на ЗУТ.

В тази връзка и на основание правомощията на ОбС-Роман, предлагам на Общински съвет да вземе следните,

Р Е Ш Е Н И Я:

На основание чл. 21, ал. 1, т. 11 от ЗМСМА и чл. 124а, ал. 1 от ЗУТ, във връзка с чл. 124а,ал.5 и ал. 7 от ЗУТ, Общински съвет Роман:

1. Разрешава изработване на проект за Подробен устройствен план – План за застрояване (ПУП-ПЗ) за промяна на предназначението на ПИ 62997.92.5 , местност „Над страната“ по Кадастрална карта на гр. Роман, съгласно чл.124а, ал.5 от ЗУТ.

2. На основание чл.124б, ал.1 от ЗУТ Общински съвет Роман одобрява внесеното задание, изготвено по реда на чл. 125 от ЗУТ за изготвяне на Подробен устройствен план Подробен устройствен план – План за застрояване (ПУП - ПЗ) за промяна на предназначението на ПИ 62997.92.5 местност „Над страната“ по Кадастрална карта на гр. Роман.

3. Възлага на кмета на Община Роман да извърши всички необходими административни действия по разпоредбите на действащото законодателство за изпълнение на предходните решения.

Настоящето решение да се обяви по реда на чл.124б, ал.2 от ЗУТ.

Съгласно чл.124б, ал.4 от ЗУТ, настоящето решение не подлежи на оспорване.

ПРИЛОЖЕНИЕ: 1. Задание за изработването на ПУП-ПЗ .

2. Скица на имота.

Вносител:

ВАЛЕРИ РОЛАНСКИ
Кмет Община Роман

3130 Роман, бул. Христо Ботев № 132-136
тел.: 09123/20 64, факс: 09123/2349
e-mail: roman@roman.bg
web: www.roman.bg

З А Д А Н И Е

За изработване на
ПУП-ПЗ за промяна на предназначение на ПИ 62997.92.5

Местонахождение: град Роман, общ. Роман, обл. Враца, местност „Над страната“

Възложител: "ЕЛИДИС" ООД, ЕИК: 122029144

Настоящето задание се изработва във връзка с инвестиционно намерение на Възложителя за построяване в имота на Фотоволтаична електрическа централа с мощност 25 MW. Съгласно действащата нормативна уредба, реализирането на инвестиционното намерение е допустимо:

- Възложителят е заинтересовано лице по смисъла на чл.124а, ал.5 от ЗУТ;
- Съгласно становище на „ЕСО“ ЕАД, обекта може да бъде присъединен към електроразпределителната мрежа;
- За експлоатацията на обекта не е необходимо ползване на вода и канализация;
- Подробният устройствен план се изработва в изпълнение на чл.59, ал.1 от ЗУТ;

Възложителят е собственик на ПИ 62997.92.5, съгласно Договор за продажба №4/19.01.2007г.

По данни от Кадастралната карта на гр. Роман, имотът е с данни:

Номер	Местност	НТП/Предн.	Кат	Площ /дка/	Вид територия
92.5	Над страната	Пасище	7	285,501	Земеделска

Поземлен имот 62997.92.5 се намира в землището на град Роман, общ. Роман, обл. Враца. Разположен е североизточно от урбанизираната територия на града. Имотът има осигурен транспортен достъп.

Заданието е изготвено съгласно чл.125 от ЗУТ.

При изготвяне на ПУП да се спазят изискванията на следните нормативни документи:

- Закон за устройство на територията /ЗУТ/.
- Закон за опазване на земеделската земя /ЗОЗЗ/.
- Закон за кадастъра и имотния регистър /ЗКИР/.
- Наредба №7 за правила и нормативи за отделните видове територии и устройствени зони.
- Наредба №8 за обем и съдържание на устройствените планове и схеми.

Възложител: .....

„ЕЛИДИС“ ООД

АГЕНЦИЯ ПО ГЕОДЕЗИЯ,
КАРТОГРАФИЯ И КАДАСТЪР

София 1618, кв.Павлово, ул.Мусала №1
тел.:02/955 45 40, факс: 02/955 63 49
ACAD@CADASTRE.BG ; WWW.CADASTRE.BG

СЛУЖБА ПО ГЕОДЕЗИЯ, КАРТОГРАФИЯ И КАДАСТЪР - ГР. ВРАЦА
3000, ПОЩЕНСКА КУТИЯ 150, Бул. "ХРИСТО БОТЕВ" №46, ет.2/3, 092/623081; 661923,
vraca@cadastre.bg, БУЛСТАТ:130362903

СКИЦА НА ПОЗЕМЛЕН ИМОТ
№ 15-1162064-06.10.2022 г.

Поземлен имот с идентификатор **62997.92.5**

Гр. **Роман**, общ. **Роман**, обл. **Враца**
По кадастралната карта и кадастралните регистри, одобрени със **Заповед РД-18-566/27.02.2018 г. на ИЗПЪЛНИТЕЛЕН ДИРЕКТОР НА АГКК**
Последно изменение на кадастралната карта и кадастралните регистри, засягащо поземления имот **е от 06.10.2022 г.**
Адрес на поземления имот: **гр. Роман, местност НАД СТРАНАТА**
Площ: **285501 кв. м**
Трайно предназначение на територията: **Земеделска**
Начин на трайно ползване: **Пасище**
Категория на земята: **7**

Координатна система КК2005

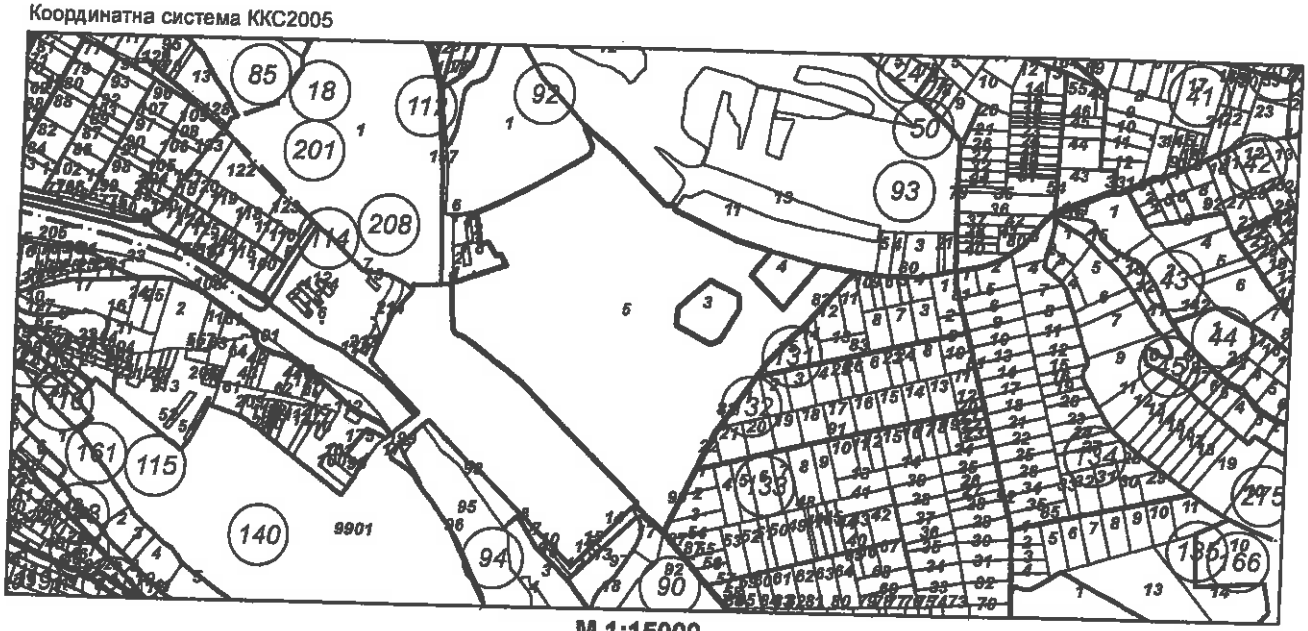

М 1:15000

Предишен идентификатор: **няма**
Номер по предходен план: **092005**
Съседи: **62997.140.9901, 62997.90.87, 62997.133.90, 62997.132.82, 62997.131.82, 62997.92.3, 62997.131.80, 62997.92.4, 62997.93.13, 62997.93.11, 62997.92.1, 62997.92.197, 62997.92.7, 62997.92.8**

Собственици по данни от КРНИ:
1. **122029144, "ЕЛИДИС" ООД**
площ 285523 кв. м от правото на собственост
Договор за продажба на земеделска земя от ОПФ на граждани и юридически лица № 4 том 1 рег. 8 от 19.01.2007г., издаден от Служба по вписванията-Мездра

Носители на други вещни права по данни от КРНИ:
няма данни

Скица **№ 15-1162064-06.10.2022 г.** издадена въз основа на заявление с входящ **№ 04-578232-05.10.2022 г.**

АГЕНЦИЯ ПО ГЕОДЕЗИЯ, КАРТОГРАФИЯ И КАДАСТЪР * СЛУЖБА ВРАЦА 2

/Петя Устрелска/

Класификация на информацията:

ниво 0, TLP-WHITE

РЕПУБЛИКА БЪЛГАРИЯ

Общинска администрация

Роман

ОБЩИНА РОМАН
Регистрационен индекс и дата
0800-107 | 27.10.2022г.

ДО
ОБЩИНСКИ СЪВЕТ
РОМАН

ДОКЛАДНА ЗАПИСКА

ОБЩИНСКИ СЪВЕТ
гр. РОМАН
Регистрационен индекс и дата
Вх № 156 | 24.10.2022г.

от Валери Ролански

Кмет на Община Роман

ОТНОСТНО: Кандидатстване на Община Роман за безвъзмездна финансова помощ по процедура BG06RDNP001-7.017 - Улици „Строителство, реконструкция и/или рехабилитация на нови и съществуващи улици и тротоари и съоръженията и принадлежностите към тях“ по подмярка 7.2. „Инвестиции в създаването, подобряването или разширяването на всички видове малка по мащаби инфраструктура“ от мярка 7 „Основни услуги и обновяване на селата в селските райони“ от Програмата за развитие на селските райони за периода 2014 – 2020 г.

УВАЖАЕМИ ГОСПОЖИ И ГОСПОДА ОБЩИНСКИ СЪВЕТНИЦИ,

Подпомагането по процедурата е насочено към постигане на целите на подмярка 7.2. „Инвестиции в създаването, подобряването или разширяването на всички видове малка по мащаби инфраструктура“ от мярка 7 „Основни услуги и обновяване на селата в селските райони“ от ПРСР 2014 – 2020 г. за да насърчи социалното приобщаване, намаляването на бедността и икономическото развитие в селските райони.

Публичната инфраструктура е основен фактор за осигуряване на базови услуги на населението в градовете и в селата и за осигуряване на достъпа до тях. Устойчивото социално-икономическо развитие на селските райони е неразривно свързано със съществуващата инфраструктура и качеството на предлаганите услуги за населението в селските райони.

Община Роман подготвя проектно предложение с наименование **“Реконструкция и/или рехабилитация на съществуващи общински улици, тротоари находящи се в община Роман“**, което включва следните улици:

3130 Роман, бул. Христо Ботев № 132-136

тел.: 09123/20 64, факс: 09123/2349

e-mail: roman@roman.bg

web: www.roman.bg

Реконструкция на ул."Искър", от ОТ41 до ОТ51, гр. Роман;
Реконструкция на ул." Елин Пелин", от ОТ51 до ОТ59, гр. Роман;
Реконструкция на ул." Ген. Скобелев" от ОТ 59 до ОТ57, гр. Роман;
Реконструкция на ул.„ Пейо Яворов" от ОТ 19 до ОТ39, с. Хубавене;
Реконструкция на ул.„ Любен Каравелов" от ОТ39 до ОТ61, с. Хубавене;
Реконструкция на ул. „Гоце и Делчев" от ОТ59 до ОТ 5, с. Камено поле;
с което да кандидатства по процедура BG06RDNP001-7.017 - Улици „Строителство, реконструкция и/или рехабилитация на нови и съществуващи улици и тротоари и съоръженията и принадлежностите към тях" по подмярка 7.2. „Инвестиции в създаването, подобряването или разширяването на всички видове малка по мащаби инфраструктура" от мярка 7 „Основни услуги и обновяване на селата в селските райони" от Програмата за развитие на селските райони за периода 2014 – 2020 г.по обявен прием на заявления с краен срок - 25.11.2022 г.

Проектното предложение е съобразено с условията за кандидатстване по подмярка 7.2 „Инвестиции в създаването подобряването или разширяването на всички видове малка по мащаби инфраструктура".

Предвидените строително ремонтни дейности в проектното предложение напълно отговарят на Стратегическа цел 3 – „Интегрирано териториално развитие и намаляване на неравенствата, чрез комплексно подобряване на транспортната и цифрова свързаност и достъпност, обновяване на инфраструктурите, енергийна ефективност и опазване на околната среда", Приоритет 5 – „Достъпност и свързаност, чрез подобряване на инфраструктурата, мобилността, телекомуникациите, цифровизация и интегрирано развитие на всички видове територии" Мярка 5.1 „Подобряване на транспортната достъпност и свързаност". Съгласно условията за кандидатстване се подпомагат проекти, ако дейностите, включени в тях, съответстват на приоритетите на общинския план за развитие на съответната община, удостоверено с решение на общинския съвет.

Във връзка с гореизложените мотиви, и на основание чл. 21, ал. 1, т. 23 и ал. 2 от Закона за местното самоуправление и местната администрация и във връзка с условията за кандидатстване по подмярка 7.2 „Инвестиции в създаването подобряването или разширяването на всички видове малка по мащаби инфраструктура" от мярка 7 „Основни услуги и обновяване на селата в селските райони" от Програмата за развитие на селските райони за периода 2014-2020 г., предлагам Общински съвет Роман да вземе следното решение:

1. Дава съгласие Община Роман да кандидатства с проект **"Реконструкция и/или рехабилитация на съществуващи общински улици, тротоари находящи се в община Роман"**, което включва следните улици:
   Реконструкция на ул."Искър", от ОТ41 до ОТ51, гр. Роман;
   Реконструкция на ул." Елин Пелин", от ОТ51 до ОТ59, гр. Роман;
   Реконструкция на ул." Ген. Скобелев" от ОТ 59 до ОТ57, гр. Роман;
   Реконструкция на ул.„ Пейо Яворов" от ОТ 19 до ОТ39, с. Хубавене;

3130 Роман, бул. Христо Ботев № 132-136
тел.: 09123/20 64, факс: 09123/2349
e-mail: roman@roman.bg
web: www.roman.bg

Реконструкция на ул.„ Любен Каравелов“ от ОТ39 до ОТ61, с. Хубавене,

Реконструкция на ул. „Гоце и Делчев“ от ОТ59 до ОТ 5, с. Камено поле;

по процедура процедура BG06RDNP001-7.017 - Улици „Строителство, реконструкция и/или рехабилитация на нови и съществуващи улици и тротоари и съоръженията и принадлежностите към тях“ по подмярка 7.2. „Инвестиции в създаването, подобряването или разширяването на всички видове малка по мащаби инфраструктура“ от мярка 7 „Основни услуги и обновяване на селата в селските райони“ от Програмата за развитие на селските райони за периода 2014 – 2020 г.

2.Потвърждава, че дейностите, включени в проектното предложение съответстват на Стратегическа цел 3 – „Интегрирано териториално развитие и намаляване на неравенствата, чрез комплексно подобряване на транспортната и цифрова свързаност и достъпност, обновяване на инфраструктурите, енергийна ефективност и опазване на околната среда“, Приоритет 5 – „Достъпност и свързаност, чрез подобряване на инфраструктурата, мобилността, телекомуникациите, цифровизация и интегрирано развитие на всички видове територии“, Мярка 5.1 „Подобряване на транспортната достъпност и свързаност“ от План за интегрирано развитие на Община Роман 2021-2027 г.

3.Упълномощава Кмета на Община Роман –Валери Ролански да вземе всички необходими решения в границите на своите правомощия , относно подготовката и комплектуването на проектното предложение и инвестиционните проекти, необходими за кандидатстването и последващата реализация на проекта.

КМЕТ НА ОБЩИНА РОМАН
ВАЛЕРИ РОЛАНСКИ

3130 Роман, бул. Христо Ботев № 132-136

тел.: 09123/20 64, факс: 09123/2349

e-mail: roman@roman.bg

web: www.roman.bg

РЕПУБЛИКА БЪЛГАРИЯ
Община Роман

ОБЩИНСКИ СЪВЕТ
гр. РОМАН
Регистрационен индекс и дата
01 №158 | 28.10.2022

Класификация на информацията:
ниво 0, TLP-WHITE

ОБЩИНА РОМАН
Регистрационен индекс и дата
0800-108 | 28.10.2022г.

ДО
Г-Н ИВАН АЛЕКСИЕВ
ПРЕДСЕДАТЕЛ НА ОбС – РОМАН

ДОКЛАДНА ЗАПИСКА

ОТ ВАЛЕРИ РОЛАНСКИ – КМЕТ НА ОБЩИНА РОМАН

Относно: Изплащане на допълнителни възнаграждения на кметове на кметства и кметски наместници в Община Роман за постигнати резултати за третото тримесечие на 2022 г.

УВАЖАЕМИ Г-Н ПРЕДСЕДАТЕЛ,

УВАЖАЕМИ ОБЩИНСКИ СЪВЕТНИЦИ,

Съгласно чл. 25, ал.8, т.1 от Вътрешните правила за заплатите (Държавни служители и служители по чл.107а от Кодекса на труда) на Община Роман, разработени съгласно Наредбата за заплатите на служителите в държавната администрация, служителите могат да получават допълнително възнаграждение за постигнати резултати (ДВПР). Допълнителното възнаграждение за постигнати резултати се изплаща четири пъти годишно - през април, юли и октомври за текущата година и през януари - за предходната година.

За третото тримесечие на 2022 г. служителите от Община Роман получават ДВПР, в размер на 52 % от размера на индивидуалната основна месечна заплата, които следва да бъдат изплатени в месец октомври.

Съгласно чл. 25, ал. 8, т. 1 от Вътрешните правила, Общинският съвет следва да определи със свое решение допълнителните възнаграждения на кметовете на кметства и кметските наместници по предложение на кмета на общината.

Във връзка с гореизложеното и на основание чл.49, ал. 2 от Правилника за организацията и дейността на ОбС – Роман, чл. 21, ал. 2 от Закона за местното самоуправление и местната администрация, във връзка с чл. 25, ал.8, т.1 от Вътрешните правила за заплатите (Държавни служители и служители по чл.107а от Кодекса на труда) на Община Роман и чл.11, ал.4 от Правилника за организацията и дейността на ОбС – Роман, неговите комисии и взаимодействието му с общинска администрация предлагам на ОбС – Роман да вземе следното

РЕШЕНИЕ:

3130 Роман, бул. Христо Ботев № 132-136
тел.: 09123/20 64, факс: 09123/23 49
e-mail: roman@roman.bg
web: www.roman.bg

1. Определя размера на допълнителното възнаграждение на кмета на общината, кметовете на кметства и кметските наместници, в размер на 52 % от размера на основното месечно трудово възнаграждение на третото тримесечие на 2022 г.

2. Средствата за допълнително възнаграждение за постигнати резултати да бъдат изплатени от средствата за заплати за персонал на Общинска администрация, Държавна дейност – 122.

ВАЛЕРИ РОЛАНСКИ

Кмет на Община Роман

3130 Роман, бул. Христо Ботев № 132-136
тел.: 09123/20 64, факс: 09123/2349
e-mail: roman@roman.bg
web: www.roman.bg

Класификация на информацията:
ниво 0, TLP-WHITE

О Б Щ И Н А Р О М А Н

ОБЩИНА РОМАН
Регистрационен индекс и дата
0800-109 | 28.10.2022г.

ДО
ПРЕДСЕДАТЕЛЯ
НА ОБЩИНСКИ СЪВЕТ
ГР. РОМАН

ОБЩИНСКИ СЪВЕТ
ГР. РОМАН
Регистрационен индекс и дата
Вх. № 157 | 28.10.2022г.

ДОКЛАДНА ЗАПИСКА
от
ВАЛЕРИ РОЛАНСКИ
КМЕТ НА ОБЩИНА РОМАН

Относно: Предложение за промени в бюджета и вътрешни компенсирани промени в списъка на капиталовите разходи за 2022 година на Община Роман

УВАЖАЕМИ ГОСПОДИН АЛЕКСИЕВ,
УВАЖАЕМИ ДАМИ И ГОСПОДА ОБЩИНСКИ СЪВЕТНИЦИ,

На основание чл.43, ал.1 от ПМС № 31/17.03.2022 г. – за изпълнението на държавния бюджет на Република България за 2022 г. и нуждите на звената в бюджетната сфера са наложителни промени в размера на капиталовите разходи и вътрешни компенсирани промени в списъка на капиталовите разходи за 2022 година.

На основание чл. 21, ал. 1, т. 6 и т. 23 от ЗМСМА , чл. 124 от ЗПФ и чл.36 от Наредбата за условията и реда за съставяне на бюджетната прогноза за местните дейности за следващите три години, за съставяне, приемане, изпълнение и отчитане на бюджета на община Роман, предлагам Общински съвет Роман да вземе следното

РЕШЕНИЕ:

1. Увеличава размера на капиталовите разходи на Община Роман за 2022 г. с **69 390** лв. , като :

1.1.Трансформира сума в размер на **58 990** лева от преходен остатък от обща субсидия за текущи разходи в преходен остатък за капиталови разходи за държавна дейност 526 „Център за обществена подкрепа”;

1.2.Трансформира сума в размер на **4 700** лева от преходен остатък от обща субсидия за текущи разходи в преходен остатък за капиталови разходи за държавна дейност 561 „Асистентска подкрепа”;

1.3.Трансформира сума в размер на **5 700** лева от преходен остатък от обща субсидия за текущи разходи в преходен остатък за капиталови разходи за държавна дейност 239 „Други дейности по вътрешната сигурност”.

2. Приема актуализация на списъка на капиталовите разходи на Община Роман за 2022 година и свързаните с нея вътрешни промени в разходите по бюджета, съгласно Приложение № 2.

Приложение:
1. Приложение № 2

ВАЛЕРИ РОЛАНСКИ
КМЕТ НА ОБЩИНА РОМАН

ПРИЛОЖЕНИЕ 2

Актуализиран Поименен списък на капиталовите разходи на Община Роман за 2022г.

	ОБЕКТ	БИЛО							СТАНА						
		Стойност за 2022	Целева субсидия	Собствени средства	Преходен остатък от собствени средства	Преходен остатък от целева субсидия	преходен остатък от обща субсидия	Други целеви Трансфери /	Стойност за 2022	Целева субсидия	Собствени средства	Преходен остатък от собствени средства	Преходен остатък от целева субсидия	преходен остатък от обща субсидия	Други целеви Трансфери /
	Капиталови разходи														
I.	**Община Роман**														
1	Компютърна конфигурация	1037	1037	0	0	0	0	0	1037	1037	0	0	0		0
2	Компютри	2239	2239	0	0	0	0	0	2239	2239	0	0	0		0
3	Лек автомобил за Домашен социален патронаж	9300	0	0	1269	8031	0	0	9300	0	0	1269	8031		0
4	Лаптопи	6420	6420	0	0	0	0	0	6420	6420	0	0	0		0
5	ОУП на община Роман	7392	0	0	0	0	0	7392	7392	0	0	0	0		7392
6	Телефонна централа	10000	10000	0	0	0	0	0	10000	10000	0	0	0		0
7	Строителен надзор на обект " АВР на сградата и оградата на музей " Ханчето" (Васил Левски) в с. Курново"	3000	3000	0	0	0	0	0	3000	3000	0	0	0		0
8	Упражняване на строителен надзор при изпълнение на СМР на обект: " Изграждане на спортни игрища и благоустрояване на дворното пространство в СУ " Васил Левски" в гр. Роман"	7123	0	0	7123	0	0	0	7123	0	0	7123	0		0
9	Авторски надзор на обект " АВР на сградата и оградата на музей " Ханчето" (Васил Левски) в с. Курново"	708	708	0	0	0	0	0	708	708	0	0	0		0
10	Строителен надзор на обект Възстановяване на въжен мост над р.Малък Искър в с.Среден рът по ПМС №207/29.06.2021	12000	12000	0	0	0	0	0	12000	12000	0	0	0		0
11	Изготвяне на работен проект за "Основен ремонт на отоплителна инсталация на ДГ "Зора" и авторски надзор"	4820	4820	0	0	0	0	0	4820	4820	0	0	0		0
12	Мълниезащитна инсталация с мълниеприемник с изпреварващо действие на ДГ "Зора",обособена група с. Камено поле	6000	0	6000	0	0	0	0	6000	0	6000	0	0		0
13	Закупуване на професионален котлон за СУ "Васил Левски" Роман	2905	0	0	2905	0	0	0	2905	0	0	2905	0		0
14	Закупуване на автобус с места от 15-20	35000	35000	0	0	0	0	0	35000	35000	0	0	0		0
15	Многофункционална машина със събиране и почистване на листна маса	50132	0	0	7228		0	42904	50132	0	0	7228			42904
16	Закупуване на автомобил за ОБА	15399	0	11699	3700	0	0	0	15399	0	11699	3700	0		0
17	Изработване на Инвестиционнен проект за обект: " Реконструкция на участък на ул. " Рила" от кръговото кръстовище до Каменния мост (включително) над р. Малък Искър в гр. Роман"	10551	0	0	0	10551	0	0	10551	0	0	0	10551		0
II.	**гр. Роман**														
1	ОР на ул. "Витоша" инженеринг и СН	38829	38828	0	0	1	0	0	38829	38828	0	0	1		0
2	Ремонт на хидроизолация на покрив на сграда на ОБА - Роман - инженеринг и СН	27387	0	0	0	27387	0	0	27387	0	0	0	27387		0
3	ОР на ул. Малък Искър от ОК 244 до ОК 254 -инженеринг и СН	111859	111859	0	0	0	0	0	111859	111859	0	0	0		0
4	ОР на ул. " П.Р.Славейков" в гр. Роман - инженеринг и СН	17902	0	0	0	17902	0	0	17902	0	0	0	17902		0
5	Бетониране на ул. " Ген. Столетов" - инженеринг и СН	26221	0	0	0	26221	0	0	26221	0	0	0	26221		0
6	ОР на междублоково пространство БЛ.1, КВ.67 - инженеринг и СН	28963	28963	0	0	0	0	0	28963	28963	0	0	0		0
7	ОР на ул. "Тодор Каблешков" от ОК 229 до ОК 278 - инженеринг и СН	21988	21988	0	0	0	0	0	21988	21988	0	0	0		0
8	ОР на ул."Романова крепост" от ОК 175 до ОК 176 - инженеринг и СН	20288	3005	8593	8690	0	0	0	20288	3005	8593	8690	0		0
III.	**с. Камено поле**														
1	ОР на ул. " Гоце Делчев" - инженеринг и СН	76002	76002	0	0	0	0	0	76002	76002	0	0	0		0
2	ОР на санитарни помещения на ДГ "Зора" обособена група Камено поле -инженеринг и СН	12602	12602	0	0	0	0	0	12564	12564	0	0	0		0
3	ОР на ул. " Гоце Делчев" от фурната до кметството - инженеринг и СН	48326	0	0	5917	42409	0	0	48326	0	0	5917	42409		0
IV.	**с. Кунино**														
1	Изграждане на алей в гробищен парк	1062	0	0	959	103	0	0	1062	0	0	959	103		0
2	ОР на ул. " Томо Иванов" - инженеринг и СН	25959	0	0	8951	17008	0	0	25959	0	0	8951	17008		0
V.	**с. Синьо бърдо**														
1	ОР на ул. " Мир" - инженеринг и СН	57067	57067	0	0	0	0	0	57061	57061	0	0	0		0

2	ОР на ул. Св. Св. Кирил и Методий" инженеринг и СН	45735	45735	0	0	0	0	0	45522	45522	0	0	0		0
VI. с. Радовене																
1	Частичен ремонт на покрива на сградата на бивше училище НУ " Христо Ботев" в с. Радовене - инженеринг и СН	19257	0	0	0	19257	0	0	19257	0	0	0	19257		0
2	ОР на ул. "Генерал Скобелев" инженеринг и СН	37855	37855	0	0	0	0	0	37855	37855	0	0	0		0
3	ОР на ул. " Цар Калоян" инженеринг и СН	15700	15700	0	0	0	0	0	15779	15779	0	0	0		0
VII. с. Долня Бешовица																
1	ОР на ул. " Мир" - инженеринг и СН	17439	0	0	0	17439	0	0	17439	0	0	0	17439		0
VIII. с. Хубавене																
1	ОР на покрив и сграда кметство - инженеринг и СН	36095	0	0	0	36095	0	0	36095	0	0	0	36095		0
2	Отводняване на ул. " Хан Аспарух"	1804	0	0	0	1804	0	0	1804	0	0	0	1804		0
IX. с. Струпец																
1	ОР на ул. " Люляк" в с. Струпец - инженеринг и СН	34058	0	0	0	34058	0	0	34058	0	0	0	34058		0
2	ОР на ул. Иван Вазов" инженеринг и СН	76370	76370	0	0	0	0	0	76381	76381	0	0	0		0
3	ОР на мост на ул. " Зелена бара" в с. Струпец	12017	0	0	12017	0	0	0	12017	0	0	12017	0		0
X. с. Стояновци																
1	ОР на ул. " Христо Ботев" - инженеринг и СН	36493	0	0	0	36493	0	0	36493	0	0	0	36493		0
XI. с. Курново																
1	ОР на ул. " Мусала" - инженеринг и СН	10531	0	0	0	10531	0	0	10531	0	0	0	10531		0
2	АВР на сградата и оградата на музей "Ханчето" (Васил Левски) в с. Курново - ПМС 250/04.09.2020г.	151611	0	0	0	0	0	151611	151611	0	0	0	0		151611
XII. с. Средни рът																
1	Възстановяване на въжен мост над р.Малък Искър в с.Среден рът по ПМС №207/29.06.2021 г.	429322	171256	0	0	30107	0	227959	429322	171256	0	0	30107		227959
XIII. с. Караш																
1.	ОР на ул."В. Левски" от ОК 11 през ОК 107,106, 18,71, 88,89,90 - инженеринг и СН	98983	98983	0	0	0	0	0	99150	99150	0	0	0		0
XIV. ЦОП /Център за обществена подкрепа /																
1	Фабрично нов Лек автомобил ЦОП	0	0	0	0	0	0	0	42990	0	0	0	0	42990	0
2	Лаптопи -4БР.	0	0	0	0	0	0	0	10000	0	0	0	0	10000	0
3	Интерактивна дъска комплек с проектор	0	0	0	0	0	0	0	2500	0	0	0	0	2500	0
4	Мека мебел /ъглов диван / / кабинет за работа с деца	0	0	0	0	0	0	0	3500	0	0	0	0	3500	0
XV. Социална услуга Асистенска подкрепа							0			0	0	0	0		0
1	Лаптопи -2бр	0	0	0	0	0	0	0	4700	0	0	0	0	4700	0
XVI. Други дейности по вътрешната сигурност							0			0	0	0	0		0
2	Мултифункционално устройство- 1бр за МКБППМН	0	0	0	0	0	0	0	5700	0	0	0	0	5700	0
	ВСИЧКО:	[illegible]	871487	26292	58759	[illegible]	0	429866	1791041	871487	26292	58759	938397	69390	429866

РЕПУБЛИКА БЪЛГАРИЯ
Община Роман

Класификация на информацията:
ниво 0, TLP-WHITE

ДО
ПРЕДСЕДАТЕЛЯ
НА ОБЩИНСКИ СЪВЕТ - РОМАН

ОБЩИНА РОМАН
Регистрационен индекс и дата
0800-110 [illegible]

ОБЩИНСКИ СЪВЕТ
гр. РОМАН
Регистрационен индекс и дата
Вх. № 759/28.10.2022

ДОКЛАДНА ЗАПИСКА

От Валери Ролански -кмет Община Роман

ОТНОСНО: Задание за допускане и направа на Подробен устройствен план – План за застрояване (ПУП - ПЗ) за промяна на предназначението на ПИ 77493.65.14 по Кадастрална карта на с.Хубавене с вх. №2600-324/28.10.2022 год. от „ПИ ЕС КОНТРАКТ" ЕООД.

УВАЖАЕМИ ГОСПОДИН ПРЕДСЕДАТЕЛ,

ДАМИ И ГОСПОДА ОБЩИНСКИ СЪВЕТНИЦИ,

В Община Роман е постъпило заявление с приложено задание с вх. №2600-324/28.10.2022 год. от „ПИ ЕС КОНТРАКТ" ЕООД, с което се иска решение на Общински съвет Роман по реда на чл. 124а, ал. 1 от Закона за устройство на територията (ЗУТ) за допускане и направа на Подробен устройствен план – План за застрояване (ПУП - ПЗ) за промяна на предназначението на ПИ 77493.65.14, местност „Черни дол" по Кадастрална карта на с.Хубавене с отреждане „За съоръжения на техническата инфраструктура-фотоволтаичен парк".

Възложетеля има инвестиционно намерение за построяване в имота на Фотоволтаична електрическа централа.

На основание чл. 124а, ал. 1 от ЗУТ разрешение за изработване на проект за подробен устройствен план се дава с решение на общинския съвет.

С оглед изяснената фактическа обстановка, искането е законосъобразно, не противоречи на устройствената политика на община Роман, не предвижда разходване на бюджетни средства на Общината.

3130 Роман, бул. Христо Ботев № 132-136
тел.: 09123/20 64, факс: 09123/2349
e-mail: roman@roman.bg
web: www.roman.bg

Представено е изискващото се съгласно чл.124а, ал.7 от ЗУТ, задание по чл.125 от същия закон обосноваващо необходимостта от изработването на плана и съдържащо изисквания относно териториалния му обхват .

Искането е допустимо съгласно разпоредбите на ЗУТ.

В тази връзка и на основание правомощията на ОбС-Роман, предлагам на Общински съвет да вземе следните,

Р Е Ш Е Н И Я:

На основание чл. 21, ал. 1, т. 11 от ЗМСМА и чл. 124а, ал. 1 от ЗУТ, във връзка с чл. 124а,ал.5 и ал. 7 от ЗУТ, Общински съвет Роман:

1. Разрешава изработване на проект за Подробен устройствен план – План за застрояване (ПУП-ПЗ) за промяна на предназначението на ПИ 77493.65.14, местност „Черни дол“ по Кадастрална карта на с.Хубавене, съгласно чл.124а, ал.5 от ЗУТ.

2. На основание чл.124б, ал.1 от ЗУТ Общински съвет Роман одобрява внесеното задание, изготвено по реда на чл. 125 от ЗУТ за изготвяне на Подробен устройствен план– План за застрояване (ПУП - ПЗ) за промяна на предназначението на ПИ 77493.65.14, местност „Черни дол“ по Кадастрална карта на с.Хубавене.

3. Възлага на кмета на Община Роман да извърши всички необходими административни действия по разпоредбите на действащото законодателство за изпълнение на предходните решения.

Настоящето решение да се обяви по реда на чл.124б, ал.2 от ЗУТ.

Съгласно чл.124б, ал.4 от ЗУТ, настоящето решение не подлежи на оспорване.

ПРИЛОЖЕНИЕ: 1. Мотивирано предложение.

2.Задание за изработването на ПУП-ПЗ .

2. Скица предложение.

Вносител:

ВАЛЕРИ РОЛАНСКИ
Кмет Община Роман

3130 Роман, бул. Христо Ботев № 132-136
тел.: 09123/20 64, факс: 09123/2349
e-mail: roman@roman.bg
web: www.roman.bg

МОТИВИРАНО ПРЕДЛОЖЕНИЕ

За изработване на подробен устройствен план –за преотреждане на П.И. 77493.65.14, с. Хубавене ,местност Черни дол , община Роман ,частна фирмена собственост VIII категория

ОТ ВЪЗЛОЖИТЕЛ : ПИ ЕС КОНТРАКТ ЕООД гр.София ЖК Дианабат бл. 21 ,вх. Е ,ап. 138 .

МЕСТОНАХОЖДЕНИЕ: землище на с.Хубавене , НТП Гори и храсти в земеделска земя 8 категория площ 28091м2
СОБСТВЕНОСТ ФИРМЕНА НА : ПИ ЕС КОНТРАКТ ЕООД гр.София ЖК Дианабат бл. 21 ,вх. Е ,ап. 138 .

I. ОСНОВАНИЕ

1.Правна рамка

Възложител на проекта е **ПИ ЕС КОНТРАКТ ЕООД ЕИК 202863299 ,гр. София ,,** заявител на инвестиционни намерения за преотреждане на имота

2.Нормативна база

Основни нормативни документи:Закон за устройство на територията;

Наредба 7/2003 г. за правила и нормативи за устройство на отделните видове територии и устройствени зони.

3. ТЕХНИЧЕСКИ ДАННИ: имот п.и. 77493.65.14 , землище на с.Хубавене , НТП Гори и храсти в земеделска земя 8 категория площ 28091м2 собственост ПИ ЕС КОНТРАКТ ЕООД гр.София ЖК Дианабат бл. 21 ,вх. Е ,ап. 138 . с управител Пепа Петрова , на основание н[illegible]

4.МОТИВИ ЗА РАЗРАБОТКАТА

Инвестиционно намерение на фирмата за инвестиции в производство на ел. енергия от възобновяеми източници ФЕЦ

Изработка на ЧИ на ПУП с довеждащи връзки и парцеларни планове /в зависимост от предписанията на експлоатационните дружества/

ПР трябва да съдържа отреждане „ **За съоръжения на техническата инфраструктура – фотоволтаичен парк“** на основаие чл. 45,ал. 3 т. 5 и чл. 46,ал. 3 от нар. № 7 за ПНУТУЗ

ПЗ трябва съдържа: Графична част с означени сервитути и координатен регистър на чупките на проводите, както и матрица на застрояването .за **зона Пч,** както и трасета с нанесени сервитути в зависимост от предписанията на експлоатационните дружества.

Приложения:

- Скица предложение
- задание.

16.10.2022г. г.

Съставил:
дата.....
А.Йорданов

За ПИ ЕК КОН
съгласувал ....

ЧИ на ПУП с довеждащи връзки и парцеларни планове /в зависимост от предписанията на експлоатационните дружества/

ПР трябва да съдържа отреждане „ За съоръжения на техническата инфраструктура – фотоволтаичен парк" на основаие чл. 45,ал. 3 т. 5 и чл. 46,ал. 3 от нар. № 7 за ПНУТУЗ

ПЗ трябва съдържа: Графична част с означени сервитути и координатен регистър на чупките на проводите, както и матрица на застрояването .за зона Пч, както и трасета с нанесени сервитути в зависимост от предписанията на експлоатационните дружества.

Геодезическо заснемане с обем и съдържание, съгласно изискванията на Наредба №8/2001 г. за обема и съдържанието на устройствените схеми и планове.

Всяка от частите да съдържа

- **Текстови материали:**

  Титулна страница (вид на плана)

  Обект на планиране – община, населено място, обект в урбанизирана територия

  Изпълнител

  Възложител

  Трите имена на лицето,управляващо юридическото лице, извършило проектирането

  Авторски колектив – списък на проектанти, консултанти и технически лица извършили проектирането с данни за тяхната техническа правоспособност.

  Съдържание на текстовия и графичен материал.

  Обяснителна записка – описателна част, регистър с координати, регистър със сервитути с площи, списък на засегнати имоти, баланс на територията,

- **Графични материали**

  Графичните материали да съдържат допълнително и следните задължителни елементи:

  Таблица, разположена в долната част на чертежа, в която да се нанесат:

  Вид на плана

  Възложител

  Име на обекта

  Мащаб

  Фаза на проектиране

  Име, специалност, подпис и печат на проектанта

  Име и подпис на ръководителя на фирмата изпълнила проекта и печата й.

  Дата на завършване на проекта

  Легенда на изразните средства

  Географски посоки

IV. ФАЗИ НА ПРОЕКТИРАНЕ И ДРУГИ ИЗИСКВАНИЯ

Фази

ЧИ на ПУП – ПЗ да бъдат разработени във еднофазно и след съгласуването им от контролни органи и експлоатационни дружества, както и при приключила процедура по обявяване на проекта на заинтересуваните страни,.

Разработката да се комплектова в 3 оригинални екземпляра, на недеформируема основа и на магнитен носител, като графичните файлове следва да са в DWG и ZEM или CAD4 формати.

Изпълнителят на проекта, поема задължението да защитава проекта пред всички заинтересувани администрации, при необходимост и специализирани контролни органи и експлоатационни дружества.

Приложения:

- Скица извадка от КАИС за поземления имот
- задание.

16.10.2022г. г.

/...../

Съставил:

арх. А.Йорданов

За ПИ ЕК КОНТРА

съгласувал .....

ТЕХНИЧЕСКО ЗАДАНИЕ

За изработване на подробен устройствен план –за преотреждане на П.И. 77493.65.14, с. Хубавене ,местност Черни дол , община Роман ,частна фирмена собственост VIII категория

ВЪЗЛОЖИТЕЛ : ПИ ЕС КОНТРАКТ ЕООД гр.София ЖК Дианабат бл. 21 ,вх. Е ,ап. 138 .

МЕСТОНАХОЖДЕНИЕ: землище на с.Хубавене , НТП Гори и храсти в земеделска земя 8 категория площ 28091м2

СОБСТВЕНОСТ НА : ПИ ЕС КОНТРАКТ ЕООД гр.София ЖК Дианабат бл. 21 ,вх. Е ,ап. 138 .

I. ОСНОВАНИЕ

1. Общи условия

Настоящето задание е изготвено на основание чл.125 от Закона за устройство на територията.

2.Правна рамка

Възложител на проекта е **ПИ ЕС КОНТРАКТ ЕООД ЕИК 202863299 ,гр. София „** заявител на инвестиционни намерения за преотреждане на имота

3.Нормативна база

Основни нормативни документи:Закон за устройство на територията;

Наредба 7/2003 г. за правила и нормативи за устройство на отделните видове територии и устройствени зони.

Наредба №8/2001 г. за обема и съдържанието на устройствените схеми и планове;

Наредба № 2/2005 г. за проектиране, изграждане и експлоатация на водоснабдителни системи

Наредба №8/1999 г. за правила и норми за разполагане на техническите проводи и съоръжения в населените места.

Наредба №4/2009 г. за проектиране, изпълнение и поддържане на строежите в съответствие с изискванията за достъпна среда на населението, включително за хората с увреждания

Наредба №14/2005 г. за технически правила и нормативи за проектиране, изграждане и ползване на обектите и съоръженията за производство, преобразуване, пренос и разпределение на ел.енергия;

Наредба №2/2004 г. за минималните изисквания за здравословни и безопасни условия на труд при извършване на СМР

Наредба №1з-1971/2009 г. за строително-технически правила и норми за осигуряване на безопасност при пожар

Наредба №16/2004 г. за сервитутите на енергийните обекти;

Закон за кадастъра и имотния регистър;

Закон за защитените територии

Закон за биологичното разнообразие

II. ОСНОВНИ ДАННИ: имот п.и. 77493.65.14 , землище на с.Хубавене , НТП Гори и храсти в земеделска земя 8 категория площ 28091м2 собственост ПИ ЕС КОНТРАКТ ЕООД гр.София ЖК Дианабат бл. 21 ,вх. Е ,ап. 138 . с управител Пепа Бориславова Петрова , на основание нот. Акт № 129 ,том II , рег. № 2262 дело 290 от 2022г. на РС гр. Мездра

III.ОБХВАТ НА РАЗРАБОТКАТА

1.Общи изисквания

Обхватът и съдържанието на Проекта за **Подробен Устройствен План** – съгласно изискванията на Наредба №8/2001 г. за обема и съдържанието на устройствените схеми и планове.

ПУП да съдържа графични и текстови материали.

2.Съдържание на ЧИ на ПУП

Частичното изменение на Подробния устройствен план –. При изготвяне на проекта да се вземат точни изходни данни от експлоатационните дружества за налични мрежи и предписания за довеждащи връзки

СКИЦА ПРЕДЛОЖЕНИЕ ЗА ПЗ / план за застрояване / за п.и. 77493.65.14 ,с. Хубавене м-ст Черни дол" община Роман за ФОТОВОЛТАИЧНА ЦЕНТРАЛА М 1:2000



площ на имота 28091м2
НТП Гори Храсти и Земеделска земя

проектант :..... к. А.Йорданов

Класификация на информацията:
ниво 0, TLP-WHITE

ОБЩИНСКИ СЪВЕТ
гр. РОМАН
Регистрационен индекс и дата
Вх. № 160 / 31.10.2022

О Б Щ И Н А Р О М А Н

ОБЩИНА РОМАН
Регистрационен индекс и дата
0800-111 | 31.10.2022г.

ДО
Г-Н ИВАН АЛЕКСИЕВ
ПРЕДСЕДАТЕЛ НА ОбС – РОМАН

ДОКЛАДНА ЗАПИСКА

ОТ ВАЛЕРИ РОЛАНСКИ – КМЕТ НА ОБЩИНА РОМАН

Относно: Покана за свикване на извънредно общо събрание на съдружниците на „В и К“ ООД, гр. Враца.

УВАЖАЕМИ Г-Н ПРЕДСЕДАТЕЛ,

В Община Роман е получена Покана, с вх. №2600-326/28.10.2022 г., от Ангел Престойски, Управител на „В и К“ ООД, гр. Враца. Поканата е за свикване на извънредно Общото събрание на съдружниците, което заседание ще се проведе на 08.11.2022 г. от 11,00 часа в сградата на „Водоснабдяване и канализация“ ООД, гр. Враца, намираща се в гр. Враца, ул. „Александър Стамболийски“ №2, етаж 4 – заседателна зала, при следния дневен ред:

1. Вземане на решение за провеждане на конкурс за избор и Управител на „Водоснабдяване и канализация“ ООД, гр. Враца;
2. Възлагане организирането и провеждане на конкурса за Управител на „Водоснабдяване и канализация“ ООД, гр. Враца;
3. Вземане на решение за провеждане на конкурс за избор на Контрольор на „Водоснабдяване и канализация“ ООД, гр. Враца;
4. Възлагане организирането и провеждане на конкурс за Контрольор на мажоритарния съдружник;
5. Избор на контрольор на „Водоснабдяване и канализация“ ООД, гр. Враца за срок до провеждане на конкурс;
6. Упълномощаване на изпълнителния директор на „Български ВиК холдинг“ ЕАД да сключи договор с избрания Контрольор по т.5.

На основание гореизложеното, чл.21, ал.1, т.9, чл.21, ал.2 от ЗМСМА, чл.139, ал.1 от ТЗ, във връзка с чл.138, ал.1 от ТЗ и чл.17 от Дружествения договор и Покана, с вх. №2600-326/28.10.2022 г от Ангел Престойски, Управител на „В и К“ ООД, гр. Враца и чл. 11, ал.4 от Правилника за организацията и дейността на ОбС – Роман, неговите комисии и взаимодействието му с общинска администрация, предлагам на ОбС – Роман да вземе следното

РЕШЕНИЕ:

1. Определя Валери Роланski, Кмет на Община Роман, за представител в заседанието на Общото събрание на съдружниците на „В и К“ ООД, гр. Враца. При невъзможност да присъства на Общото събрание, като представител да участва Соня зам.-кмет на Община Роман.
2. Общински съвет – Роман дава мандат на Валери Роланski – Кмет на Община Роман, в качеството му на представител на Община Роман за предоставяне на позиция на Общината, както следва:

3130 Роман, бул. Христо Ботев № 132-136
тел.: 09123/20 64, факс: 09123/2349
e-mail: roman@roman.bg
web: www.roman.bg

"ВОДОСНАБДЯВАНЕ И КАНАЛИЗАЦИЯ" ООД
гр. Враца 3000, ул."Александър Стамболийски" № 2
тел: 092/ 66 12 23, факс: 092/ 66 09 77
e-mail:office@vik-vratza.eu, www.vik-vratza.eu

ДО
Г- Н ВАЛЕРИ РОЛАНСКИ
КМЕТ НА ОБЩИНА РОМАН
ГР.РОМАН

„ВОДОСНАБДЯВАНЕ и КАНАЛИЗАЦИЯ" - ООД 3000-ВРАЦА 092 66 12 23
Регистрационен индекс и дата
Изх. № 2600-1971/5/26.10.2022г.

ОБЩИНА РОМАН
Регистрационен индекс и дата
2600-326 28.10.2022г.

П О К А Н А

ОТНОСНО: Свикване на извънредно общо събрание на съдружниците на „Водоснабдяване и канализация“ ООД гр. Враца

УВАЖАЕМИ ГОСПОДИН РОЛАНСКИ,

На основание чл.139, ал.1 и чл.138, ал.1 от Търговския закон, чл.17 от Дружествения договор на „Водоснабдяване и канализация“ ООД гр.Враца и в изпълнение на Решение по т.8 от Протокол № 40/21.09.2022г. на Министерство на регионалното развитие и благоустройството за стартиране на процедура за привеждане на съставите на органите за управление на публичните предприятия, в които правата на държавата се упражняват от „Български ВиК холдинг“ ЕАД, в съответствие със изискванията на Закона за публичните предприятия и правилника за неговото прилагане за откриване и провеждане на конкурси за избор на органи на управление на дъщерните дружества на „Български ВиК холдинг“ ЕАД

свиквам извънредно общо събрание на съдружниците на „В и К“ ООД - гр.Враца, което ще се проведе на 08.11.2022г. /вторник/ от 11:00 часа в сградата на „Водоснабдяване и канализация“ ООД - Враца, намираща се в гр.Враца, ул. „Александър Стамболийски“ № 2, етаж 4 – Заседателна зала, при следния дневен ред:

1.Вземане на решение за провеждане на конкурс за избор н Управител на „Водоснабдяване и канализация“ ООД гр.Враца

Проект на Решение по т.1: Да се проведе конкурс за избор на Управител на „Водоснабдяване и канализация“ ООД гр.Враца.

2.Възлагане организирането и провеждането на конкурса за Управител на мажоритарния съдружник.

Проект на Решение по т.2: Възлага се организирането и провеждането на конкурса за

Управител на мажоритарния съдружник „Български ВиК холдинг" ЕАД.

3.Вземане на решение за провеждане на конкурс за избор на Контрольор на „Водоснабдяване и канализация" ООД гр.Враца

Проект на решение по т.3: Да се проведе конкурс за избор на Контрольор на „Водоснабдяване и канализация" ООД гр.Враца.

4.Възлагане организирането и провеждането на конкурс за избор на Контрольор на мажоритарния съдружник.

Проект на Решение по т.4: Възлага се организирането и провеждането на конкурс за Контрольор на мажоритарния съдружник „Български ВиК холдинг" ЕАД.

5.Избор на контрольор на „Водоснабдяване и канализация" ООД гр.Враца за срок до провеждане на конкурс.

Проект на Решение по т.5: Избира се г-жа Невена Диянова Иванова за Контрольор на „Водоснабдяване и канализация" ООД гр.Враца за срок до провеждане на конкурс.

6.Упълномощаване на изпълнителния директор на „Български ВиК холдинг" ЕАД да сключи договор с избрания Контрольор по т.5.

Проект на Решение по т.6: Упълномощава се изпълнителния директор на „Български ВиК холдинг" ЕАД да сключи договор с избрания контрольор по т.5.

7.Разни.

С УВАЖЕНИЕ.

АНГЕЛ ПРЕСТОЙСКИ
Управител на „В и К" ООД – гр.Враца