РЕПУБЛИКА БЪЛГАРИЯ

МИНИСТЕРСТВО НА ОКОЛНАТА СРЕДА И ВОДИТЕ

РЕГИОНАЛНА ИНСПЕКЦИЯ ПО ОКОЛНАТА СРЕДА И ВОДИТЕ - ВРАЦА

Рег.№ 32 00-54/24.10.2025

Рег.№ Към ОВОС-ЕО-502-[1]/24.10.2025

ДО
Г-Н ВАЛЕРИ РОЛАНСКИ
КМЕТ НА ОБЩИНА РОМАН
БУЛ. „ХРИСТО БОТЕВ“ №132-136
ГР. РОМАН
ОБЛ. ВРАЦА

Г-Н ПЛАМЕН ЛАЛОВ
КМЕТ НА С. СТРУПЕЦ
ОБЩИНА РОМЕН
ОБЛАСТ ВРАЦА

КОПИЕ:
МАРИЯ АНГЕЛОВА ЙОЛОВА
УЛ. „ПАНАЙОТ ВОЛОВ“ № 2
С. СТРУПЕЦ, П. К. 3132
ОБЩ. РОМАН
ОБЛ. ВРАЦА

Относно: *Инвестиционно предложение (ИП) за: „Водовземане от р. Искър за капково напояване на 349.60 дка обработваеми земеделски земи в землището на с. Струпец, ЕКАТТЕ 69972, общ. Роман, обл. Враца“ с възложител ЗП Мария Ангелова Йолова, с. Струпец, общ. Роман*

УВАЖАЕМИ ГОСПОДА,

Във връзка с внесено в Регионална инспекция по околната среда и водите – Враца Уведомление за инвестиционно предложение с вх. № ОВОС-ЕО-502/22.10.2025 г. за ИП „Водовземане от р. Искър за капково напояване на 349.60 дка обработваеми земеделски земи в землището на с. Струпец, ЕКАТТЕ 69972, общ. Роман, обл. Враца“ с възложител ЗП Мария Ангелова Йолова, с. Струпец, общ. Роман, е представена информация и документация в съответствие с чл. 4 от *Наредбата за условията и реда за извършване на Оценка на въздействието на околната среда* (Наредба за ОВОС).

Съгласно изискванията на чл. 95, ал. 1 от Закона за опазване на околната среда (ЗООС) и чл. 4, ал. 2 от Наредбата за ОВОС, Ви информираме следното:

- уведомяваме Ви за постъпилото в РИОСВ-Враца Уведомление за ИП;
- необходимо е *да **обявите*** инвестиционното предложение на интернет страницата си, ако имате такава или на обществено достъпно място в срок до 3 дни от получаването на уведомлението, за което да ***представите*** информация на РИОСВ-Враца.

Приложение:

1. Копие от инвестиционно предложение с вх. № ОВОС-ЕО-502/22.10.2025 г. за ИП *„Водовземане от р. Искър за капково напояване на 349.60 дка обработваеми земеделски* земи в землището на с. Струпец, ЕКАТТЕ 69972, общ. Роман, обл. Враца“ с възложител ЗП Мария Ангелова Йолова, с. Струпец, общ. Роман.

С уважение,

инж.Николай Георгиев Йорданов

Директор на РИОСВ - Враца
24.10.2025
КЕП:NIKOLAY GEORGIEV YORDANOV

Приложение № 5 към чл. 4, ал. 1 от
Наредбата за ОВОС

ДО
ДИРЕКТОРА НА РИОСВ-ВРАЦА

ОВОС-ЕО-502
22 10 25

УВЕДОМЛЕНИЕ
за инвестиционно предложение

от ЗП Мария Ангелова Йолова
(име, адрес и телефон за контакт)
БУЛСТАТ 180626540

телефон за контакт 0879 003205
Пълен пощенски адрес: 3132, с. Струпец, ул. „Панайот Волов“ №2,
общ. Роман, обл. Враца
Телефон, факс и ел. поща (e-mail): тел. 0879 003205, факс – не,
ел. поща (e-mail): *mariia.jolova1979@abv.bg*.
Лице за контакти: Мария Ангелова Йолова

УВАЖАЕМИ Г-Н ДИРЕКТОР,

Уведомяваме Ви, че ЗП Мария Ангелова Йолова има следното инвестиционно предложение:

Водовземане от р. Искър за капково напояване на 349,60 дка обработваеми земеделски земи в землището на с. Струпец, ЕКАТТЕ 69972, общ. Роман, обл. Враца.

Характеристика на инвестиционното предложение:

1. Резюме на предложението

Инвестиционното предложение е ново и се отнася за водовземане от р. Искър с цел капково напояване на 349,60 дка обработваеми земеделски земи, засадени с полски култури в землището на с. Струпец, общ. Роман, обл. Враца.

Същите се ползват в продължение на повече от 10 год. на основание *Споразумение на масиви за ползване на земеделските земи, изготвено на основание чл. 37в, ал. 2 от ЗСПЗЗ.* за съответната стопанска година Към настоящия момент такова споразумение е сключено за стопанската 2025/2026 год. – *Приложение 1.* В масивите ползвани от ЗП Мария Ангелова, една част от имотите са собствени или се ползват на основание сключени договори за арента.

Водоизточник за напояването е р. Искър, която в този участък попада в

повърхностно водно тяло с код BG1IS135R1226, с географски обхват р. Искър от вливане на р. Габровница при Елисейна до вливане на р. Малък Искър при Роман. Водното тяло е естествено, с екологично състояние/потенциал – умерено и с химично състояние – добро. Водовземането от реката е брегово, с помпа разположена на десния на реката.

След водовземането, по водопреносна мрежа положена по терена, чрез капкообразуватели, водата ще се подава на растенията.

При реализиране на инвестиционното предложение не се предвижда разширение или изменение на производствената дейност.

(посочва се характерът на инвестиционното предложение, в т.ч. дали е за ново инвестиционно предложение, и/или за разширение или изменение на производствената дейност съгласно приложение № 1 или приложение № 2 към Закона за опазване на околната среда (ЗООС)

2. Описание на основните процеси, капацитет, обща използвана площ; необходимост от други свързани с основния предмет спомагателни или поддържащи дейности, в т.ч. ползване на съществуваща или необходимост от изграждане на нова техническа инфраструктура (пътища/улици, газопровод, електропроводи и др.); предвидени изкопни работи, предполагаема дълбочина на изкопите, ползване на взрив:

Основните процеси, които ще се извършват са:

➢ **водовземане от река Искър**

Водовземането е с мобилен помпен агрегат, който последователно се премества на четири места разположени на десния бряг на реката. Местата на водовземане са с координати:

т. 1.	N 43° 08' 23,00"	E 23° 52' 12,00"
т. 2.	N 43° 08' 25.10"	E 23° 52' 16.60"
т. 3.	N 43° 08' 21.65"	E 23° 51' 37.42"
т. 4.	N 43° 08' 25.80"	E 23° 51' 47.80"

Водовземането е само през поливния сезон - от м. април до м. октомври.

Вида на помпата, подаваща вода към поливните маркучи ще бъде определен с технически проект за напоителното поле. След помпата ще бъде монтиран разходомер за измерване на използваните обеми вода.

Максималното количество, което ще се взема от реката за капково напояване на цялото напоително поле е определено съгласно *Наредба за нормите за водопотребление*, в сила от 27.12.2016 год., за най-влаголюбивата култура, която ще се отглежда – царевица, за III-та агроклиматична група при брутна напоителна норма за средно суха година 120 м^3/дка за година - 41 952 м^3/год. за целия поливен сезон.

➢ **капково напояване**

С капково напояване ще бъдат обхванати 349,6 дка земеделски площи. Същите са показани в приложените карти на блокове на земеделското стопанство - *Приложения 2, 3, 4 и 5.*

След помпения агрегат, водата ще постъпва в напорен водопровод положен по терена,

от който с разпределителна мрежа ще достига до поливните маркучи с капкообразуватели. Диаметрите на напорния водопровод и на разпределителната мрежа ще бъдат определени с технически проект. Главните и разпределителните водопроводи ще бъдат изграден от тръби, съединени с „бързи връзки", които в края на сезона ще се разглобяват и прибират за съхранение в базата на възложителя.

Други, спомагателни или поддържащи дейности свързани с основния предмет на инвестиционното предложение няма да се извършват. Ще се ползва съществуващата техническа инфраструктура - пътища. Водопроводите към разпределителната мрежа, няма да се вкопават - ще бъдат положени на терена.

При изграждането на напоителното поле за капково напояване няма да се ползва взрив.

3. Връзка с други съществуващи и одобрени с устройствен или друг план дейности в обхвата на въздействие на обекта на инвестиционното предложение, необходимост от издаване на съгласувателни/разрешителни документи по реда на специален закон, орган по одобряване/разрешаване на инвестиционното предложение по реда на специален закон:

При реализиране на дейността напояване няма да се засягат други съществуващи и одобрени с устройствен или друг план дейности.

За да бъдат регламентирани дейностите водовземане и напояване е необходимо разрешително за водовземане и ползване на повърхностен воден обект – река Искър, издадено от басейнова дирекция Дунавски район (БДДР) по реда на Закона за водите и наредбите към него.

4. Местоположение:

(населено място, община, квартал, поземлен имот, като за линейни обекти се посочват засегнатите общини/райони/кметства, географски координати или правоъгълни проекционни UTM координати в 35 зона в БГС2005, собственост, близост до или засягане на елементи на Националната екологична мрежа (НЕМ), обекти, подлежащи на здравна защита, и територии за опазване на обектите на културното наследство, очаквано трансгранично въздействие, схема на нова или промяна на съществуваща пътна инфраструктура)

Местата на бреговите водовземания са в землището на с. Струпец, ЕКАТТЕ 69972, общ. Роман, обл. Враца, на десния бряг на реката.

Напояваните площи са в същото землище и се ползват на основание *Споразумение на масиви за ползване на земеделските земи, изготвено на основание чл. 37в, ал. 2 от ЗСПЗЗ за стопанска година 2025/2026. Една част от имотите са собствени, а друга се ползва съгласно сключени договори за рента.*

С реализиране на инвестиционното предложение:

- не се засягат:

- елементи на Националната екологична мрежа (НЕМ);

- обекти, подлежащи на здравна защита. Най-близките обекти подлежащ на здравна защита са тези в с. Долни Луковит – на около 350 м от напоителното поле и на около 400 м от водовземането от реката.

- територии за опазване на обектите на културното наследство.

- не оказва трансгранично въздействие
- не се налага нова схема или промяна на съществуваща пътна инфраструктура

5. Природни ресурси, предвидени за използване по време на строителството и експлоатацията:

(включително предвидено водовземане за питейни, промишлени и други нужди - чрез обществено водоснабдяване (ВиК или друга мрежа) и/или водовземане или ползване на повърхностни води и/или подземни води, необходими количества, съществуващи съоръжения или необходимост от изграждане на нови).

- *по време на строителството* – не се използват природни ресурси

- *по време на експлоатацията* - чрез помпата монтираната на десния бряг на реката, ще се използват повърхностни води за напояване на земеделски култури, като количествата вода, които максимално ще се вземат са посочени в **т. 2**. Същите са определени за земеделската култура с най-висока поливна норма, която ще се отглежда в разглежданите поливни площи. За целия поливен сезон (от м. април до м. октомври), ще са необходими 41952 $м^3$/год. – максимален годишен лимит.

Използваната вода ще се измерва с разходомер монтиран в началото на напорния водопровод, веднага след помпата, в участък където са създадени условия за нормалната му работа.

6. Очаквани вещества, които ще бъдат емитирани от дейността, в т.ч. приоритетни и/или опасни, при които се осъществява или е възможен контакт с води:

няма

7. Очаквани общи емисии на вредни вещества във въздуха по замърсители:

няма

8. Отпадъци, които се очаква да се генерират, и предвиждания за тяхното третиране:

няма

9. Отпадъчни води:

(очаквано количество и вид на формираните отпадъчни води по потоци (битови, промишлени и др.), сезонност, предвидени начини за третирането им (пречиствателна станция/съоръжение и др.), отвеждане и заустване в канализационна система/повърхностен воден обект/водоплътна изгребна яма и др.)

От напояването не се формират потоци отпадъчни води по смисъла на закона за водите и наредбите към него.

10. Опасни химични вещества, които се очаква да бъдат налични на площадката на предприятието/съоръжението, както и капацитета на съоръженията, в които се очаква те да са налични:

(в случаите по чл. 99б ЗООС се представя информация за вида и количеството на опасните вещества, които ще са налични в предприятието/съоръжението съгласно приложение № 1 към Наредбата за предотвратяване на големи аварии и ограничаване на последствията от тях)

В процеса на напояване няма да се ползват и съхраняват опасни химични вещества.

I. Моля да ни информирате за необходимите действия, които трябва да предприемем, по реда на глава шеста от ЗООС.

Моля, на основание чл. 93, ал. 9, т. 1 ЗООС да се проведе задължителна ОВОС, без да се извършва преценка.

Моля, на основание чл. 94, ал. 1, т. 9 от ЗООС да се проведе процедура по ОВОС и/или процедурата по чл. 109, ал. 1 или 2 или по чл. 117, ал. 1 или 2 от ЗООС.

II. Друга информация *(не е задължително за попълване)*

Моля да бъде допуснато извършването само на ОВОС (в случаите по чл. 91, ал. 2 от ЗООС, когато за инвестиционно предложение, включено в приложение № 1 или в приложение № 2 към ЗООС, се изисква и изготвянето на самостоятелен план или програма по чл. 85, ал. 1 и 2 от ЗООС) поради следните основания (мотиви):

Прилагам:

1. Документи, доказващи обявяване на инвестиционното предложение на интернет страницата на възложителя, ако има такава, и чрез средствата за масово осведомяване или по друг подходящ начин съгласно изискванията на чл. 95, ал. 1 от ЗООС.

✓ 2. Документи, удостоверяващи по реда на специален закон, нормативен или административен акт права за иницииране или кандидатстване за одобряване на инвестиционно предложение – ***Приложение 1 - Споразумение на масиви за ползване на земеделските земи, изготвено на основание чл. 37в, ал. 2 от ЗСПЗЗ за стопанска година 2025/2026*** - публикувано на интернет страницата на общинска служба земеделие - Роман.

✓ 3. Други документи по преценка на уведомителя:

3.1. допълнителна информация/документация, поясняваща инвестиционното предложение;

✓ 3.2. картен материал, схема, снимков материал в подходящ мащаб – Приложения 2, 3, 4 и 5.

✓ 4. Електронен носител - 1 бр.

5. ☐ Желая писмото за определяне на необходимите действия да бъде издадено в електронна форма и изпратено на посочения адрес на електронна поща.

6. ☐ Желая да получавам електронна кореспонденция във връзка с предоставяната услуга на посочения от мен адрес на електронна поща.

7. ☐ Желая писмото за определяне на необходимите действия да бъде получено чрез лицензиран пощенски оператор.

Дата: 22.10.2025г.

Уведомител: ... .

(подпис)

КАРТА НА БЛОКОВЕ НА ЗЕМЕДЕЛСКОТО СТОПАНСТВО Директни плащания (2025)

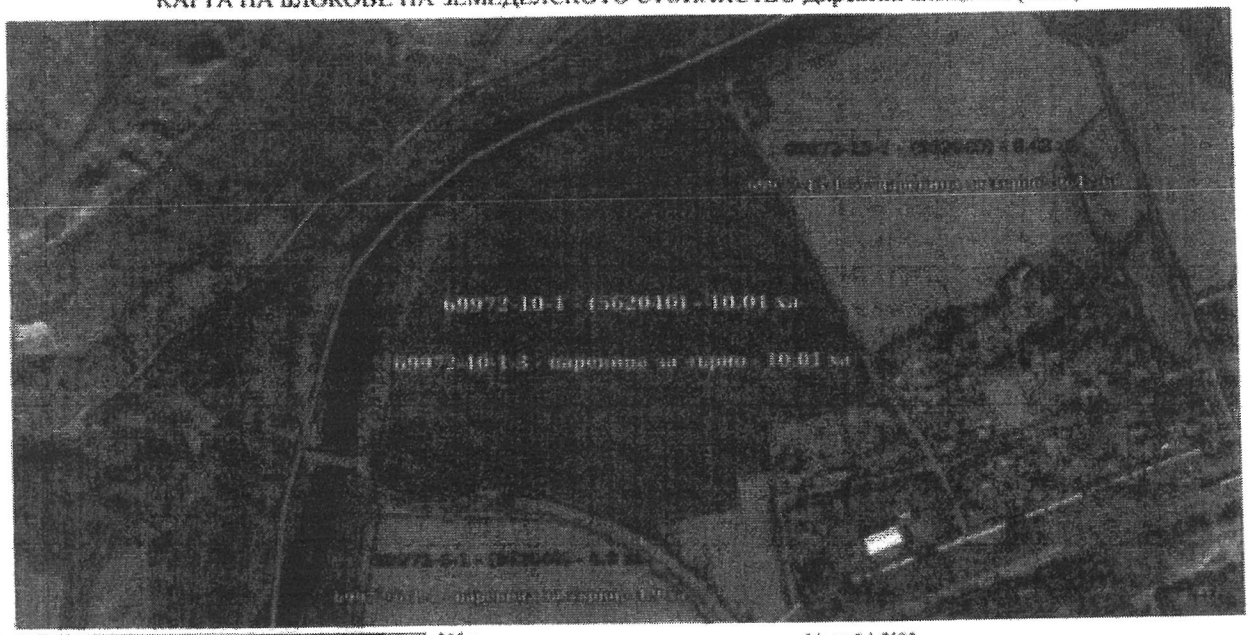

365 м

Мащаб 1:3693



Легенда

- Землища
- Физически блокове
- Оперативни земеделски парцели
- Оперативни БЗС

ИС №	69972-10-1(23400471)
Кадастрален	12536261
УРН	562040
Бенефициен	Мария Ангелова Йолова
Ползвател	Таня Дичева Вълкова

Тази карта е генерирана чрез Интегрираната система за администриране и контрол на ДФЗ - Разплащателна агенция, след регистрация на блок на земеделско стопанство

21 Май 2025 г.

Активирайте Windows

Карти Мария 1.pdf
New
Sign in
Upgrade Now
Home Edit Page Comment Tool Fill & Sign Protect Convert WPS AI
Unsynchronized
Hand Tool
Select Tool
Edit Content Add Text Add Picture PDF Converter PDF to Picture Split and Merge Highlight
Text comment Text Box
Sign Extract Text OCR PDF Parallel Translate
Find and Replace Snip and Pin
77.55% Show
Rotate All Pages Read Mode

КАРТА НА БЛОКОВЕ НА ЗЕМЕДЕЛСКОТО СТОПАНСТВО Директни плащания (2025)



332 м

Мащаб 1:3357



Зеленина
Физически блокове
Оперативни земеделски парцели
Оперативни БЗС

БЗС №	[illegible]
Год плащания	[illegible]
УНП	562040
Бенефициент	Мария Анталина Йолова
Ангелина	Тина Дачина Йолова

Тази карта е генерирана чрез Интегрирана система за алгоритмични решения на ДФЗ - Разплащателна агенция, след регистрация на блок на земеделско стопанство

21 Мая 2025

Back to Page 13
Търсене
9.10.2025

Home
Карти Мария 1.pdf
New
Sign in
Upgrade Now
File
Home
Edit
Page
Comment
Tool
Fill & Sign
Protect
Convert
WPS AI
Unsynchronized
Hand Tool
Select Tool
Edit Content
Add Text
Add Picture
PDF Converter
PDF to Picture
Split and Merge
Highlight
Text comment
Text Box
Sign
OCR PDF
Extract Text
Parallel Translate
Find and Replace
Snip and Pin
77.55%
Show
Rotate All Pages
Read Mode
Thumbnail









КАРТА НА БЛОКОВЕ НА ЗЕМЕДЕЛСКОТО СТОПАНСТВО Директни плащания (2025)





191 м

Мащаб 1:3955

15/38
Back to Page 14
78%
8°C
Partly cloudy
Търсене
БГР
23:3
9.10.2025

Home
Карти Мария 1.pdf
New
Sign in
Upgrade Now
File
Home
Edit
Page
Comment
Tool
Fill & Sign
Protect
Convert
WPS AI
Unsynchronized
Hand Tool
Select Tool
Edit Content
Add Text
Add Picture
PDF Converter
PDF to Picture
Split and Merge
Highlight
Text comment
Text Box
Sign
OCR PDF
Extract Text
Parallel Translate
Find and Replace
Snip and Pin
Show
77.55%
Rotate All Pages
Read Mode

КАРТА НА БЛОКОВЕ НА ЗЕМЕДЕЛСКОТО СТОПАНСТВО Директни плащания (2025)



КАРТА НА БЛОКОВЕ НА ЗЕМЕДЕЛСКОТО СТОПАНСТВО Директни плащания (2025)

Активиране Windows
34/38
Back to Page 34
78%
8°C
Partly cloudy
Търсене
БГР
23:3
9.10.2025 г.